

Hauts-de-France, Nord  
Fournes-en-Weppes  
Rosembois

## Ensemble de 3 casemates, dites de la ferme de Rosembois

### Références du dossier

Numéro de dossier : IA59005169

Date de l'enquête initiale : 2015

Date(s) de rédaction : 2017

Cadre de l'étude : enquête thématique régionale Les ouvrages fortifiés de la Première Guerre mondiale

Degré d'étude : étudié

### Désignation

Dénomination : casemate

Appellation : casemates de la Ferme de Rosembois, blockhaus

### Compléments de localisation

Milieu d'implantation : en écart

Références cadastrales :

### Historique

L'ancienne ferme Bernard, au lieu-dit Rosembois situé à plus de 4000 m. de front, a vraisemblablement servi de camp arrière pour l'armée allemande. Elle est signalée sur un plan allemand par la mention *Eichstädt*. Les trois casemates encore présentes sur le site en assumait peut-être la logistique et datent probablement de la seconde moitié de la guerre.

Période(s) principale(s) : 1er quart 20e siècle

### Description

La première des trois casemates est surmontée d'une tourelle de communication optique ou simplement d'observation. La deuxième, aujourd'hui en grande partie enterrée, est difficilement lisible. Elle possède un couvrement anti-déflagration, à double parois, caractéristique des casemates de dernière génération. La troisième enfin, plus au sud, se situait le long d'une route aujourd'hui disparue. Elle possède les attributs d'un magasin, peut-être à munitions, au vu de ses parois surdimensionnées.

### Éléments descriptifs

#### Typologies et état de conservation

État de conservation : désaffecté

### Statut, intérêt et protection

Intérêt de l'œuvre : vestiges de guerre

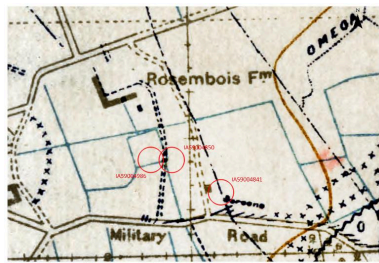
Statut de la propriété : (?)

## Références documentaires


### Documents figurés

- Photographie aérienne du 09/07/1918 (Imperial War Museum, Londres ; 32932).

### Illustrations



Situation de l'ensemble sur un canevas de tir de 1918  
Phot. Jean-Marc Ramette  
IVR32\_20175900245NUCA



Situation de l'ensemble sur une photographie aérienne du 9 juillet 1918  
Phot. Jean-Marc Ramette  
IVR32\_20175900242NUCA



Situation de l'ensemble sur une photographie aérienne du 13 mars 1965.  
Phot. Jean-Marc Ramette  
IVR32\_20175900243NUCA



Situation de l'ensemble sur une photographie aérienne de 2009  
Phot. Jean-Marc Ramette  
IVR32\_20175900244NUCA

## Dossiers liés

Oeuvre(s) partie(s) constituante(s) étudiée(s) : Casemate 258 (IA59004850) Nord-Pas-de-Calais, Nord, Fournes-en-Weppes

Oeuvre(s) partie(s) constituante(s) étudiée(s) : Observatoire casematé ou de communication optique 309 (IA59004986) Nord-Pas-de-Calais, Nord, Fournes-en-Weppes

Oeuvre(s) partie(s) constituante(s) étudiée(s) : Casemate 134 (IA59004841) Nord-Pas-de-Calais, Nord, Fournes-en-Weppes

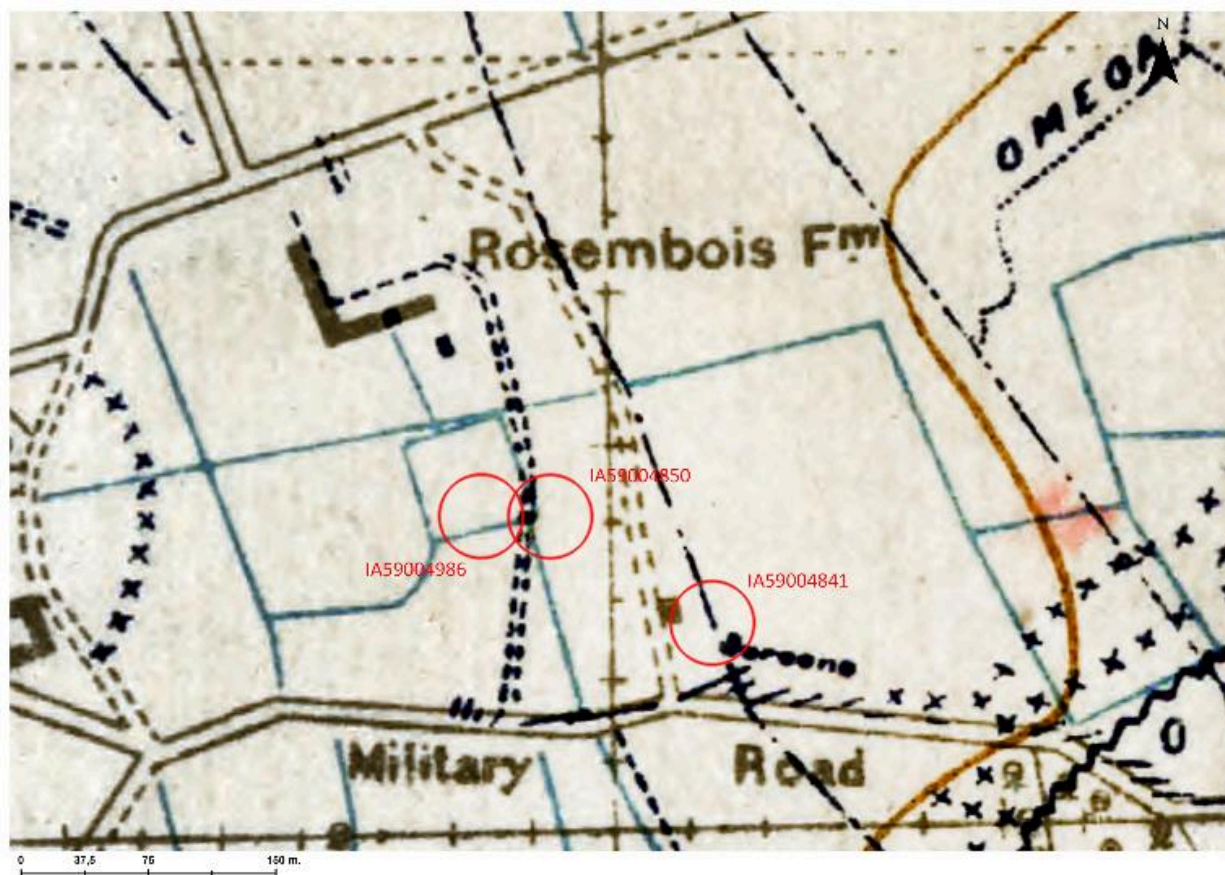
### Dossiers de synthèse :

Les ouvrages fortifiés de la première guerre mondiale : le Champ de bataille des Weppes - dossier de présentation (IA59005044)

### Oeuvre(s) contenue(s) :

Auteur(s) du dossier : Jean-Marc Ramette

Copyright(s) : (c) Région Hauts-de-France - Inventaire général



Situation de l'ensemble sur un canevas de tir de 1918

Référence du document reproduit :

- **Ensemble fortifié Rosembois**

Ensemble fortifié Rosembois sur **Armentières, Fromelles : composite map for final advance 1918** in URL :  
<<http://digitalarchive.mcmaster.ca/islandora/object/macrepo%3A70151/-/collection>>  
McMaster University, Hamilton, Ontario : PC0271 WW1 MAP 1918

IVR32\_20175900245NUCA

Auteur de l'illustration : Jean-Marc Ramette

(c) McMaster University, Hamilton, Ontario ; (c) Région Hauts-de-France - Inventaire général  
reproduction soumise à autorisation du titulaire des droits d'exploitation



Situation de l'ensemble sur une photographie aérienne du 9 juillet 1918

Référence du document reproduit :

- **Photographie aérienne du 09/07/1918** (Imperial War Museum, Londres ; 32932).

IVR32\_20175900242NUCA

Auteur de l'illustration : Jean-Marc Ramette

(c) Imperial War Museum, London, United-Kingdom ; (c) Région Hauts-de-France - Inventaire général  
reproduction soumise à autorisation du titulaire des droits d'exploitation



Situation de l'ensemble sur une photographie aérienne du 13 mars 1965.

IVR32\_20175900243NUCA

Auteur de l'illustration : Jean-Marc Ramette

(c) IGN ; (c) Région Hauts-de-France - Inventaire général  
reproduction soumise à autorisation du titulaire des droits d'exploitation



Situation de l'ensemble sur une photographie aérienne de 2009

IVR32\_20175900244NUCA

Auteur de l'illustration : Jean-Marc Ramette

(c) IGN ; (c) Région Hauts-de-France - Inventaire général  
reproduction soumise à autorisation du titulaire des droits d'exploitation