

Hauts-de-France, Oise
Salency
76 rue, dite Grande-Rue

Ferme

Références du dossier

Numéro de dossier : IA00049522
Date de l'enquête initiale : 1986
Date(s) de rédaction : 2009
Cadre de l'étude : inventaire topographique canton de Noyon
Degré d'étude : étudié

Désignation

Dénomination : ferme
Parties constituantes non étudiées : bergerie, grange, étable à chevaux, pigeonnier, logement, cour, remise

Compléments de localisation

Milieu d'implantation : en village
Références cadastrales : 1982, AC, 45

Historique

Bâtiments agricoles remontent au 1er quart 19e siècle (datation par analyse stylistique) ; La ferme, qui conserve des dépendances agricoles du 1er quart du 19e siècle, a été construite en 1876 (date portée), comme les écuries ; le pigeonnier a été reconstruit après 1918 (datation par analyse stylistique).

Période(s) principale(s) : 1er quart 19e siècle, 4e quart 19e siècle, 2e quart 20e siècle
Dates : 1876 (porte la date)

Description

Éléments descriptifs

Matériau(x) du gros-oeuvre, mise en oeuvre et revêtement : brique ; bois ; calcaire ; pierre avec brique en remplissage ; pan de bois
Matériau(x) de couverture : ardoise, tuile flamande
Étage(s) ou vaisseau(x) : sous-sol, en rez-de-chaussée, étage de comble
Type(s) de couverture : toit à longs pans ; pignon découvert ; noue

Statut, intérêt et protection

Le plan à cour fermée est très caractéristique de la ferme céréalière noyonnaise. Les bâtiments agricoles, qui figurent sur le cadastre de 1831, sont construits en pans de bois hourdé en torchis. Le logis et les écuries construits en brique et pierre portent la date 1876. L'ensemble s'ouvre sur la rue par un passage couvert.

Statut de la propriété : propriété privée

Références documentaires

Bibliographie

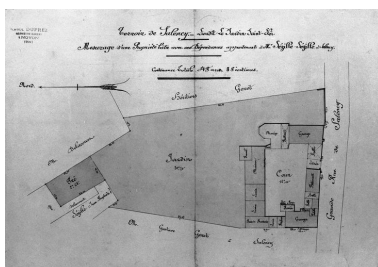
-

INVENTAIRE GENERAL. **Canton de Noyon. Oise.** Réd. Michel Hérold, Alain Nafilyan. Phot. Fabrice Charrondière, Jean-Michel Perrin. Amiens : AGIR PIC, 1986. (Images du Patrimoine ; 25).
p. 42.

Illustrations



Plan de situation. Extrait du plan cadastral de 1982, section AC 45. Repr. Monney-Vulliet Marie-Laure, Autr. Michel Hérold
IVR22_20096000197NUCA



Lieu-dit Le Jardin Saint-Eloi. Mesurage d'une propriété bâtie et ses dépendances (AD Oise ; fonds Silvert, 603 155).
Phot. Jean-Michel Périn
IVR22_19846000012XB



Vue générale sur rue.
Phot. Jean-Michel Perrin
IVR22_19856000876X



Ecurie et logis, depuis la cour.
Phot. Jean-Michel Perrin
IVR22_19856000725XA



Bergerie et grange, depuis la cour.
Phot. Jean-Michel Perrin
IVR22_19856000719XA



Grange et pigeonnier.
Phot. Jean-Michel Perrin
IVR22_19856000842V

Dossiers liés

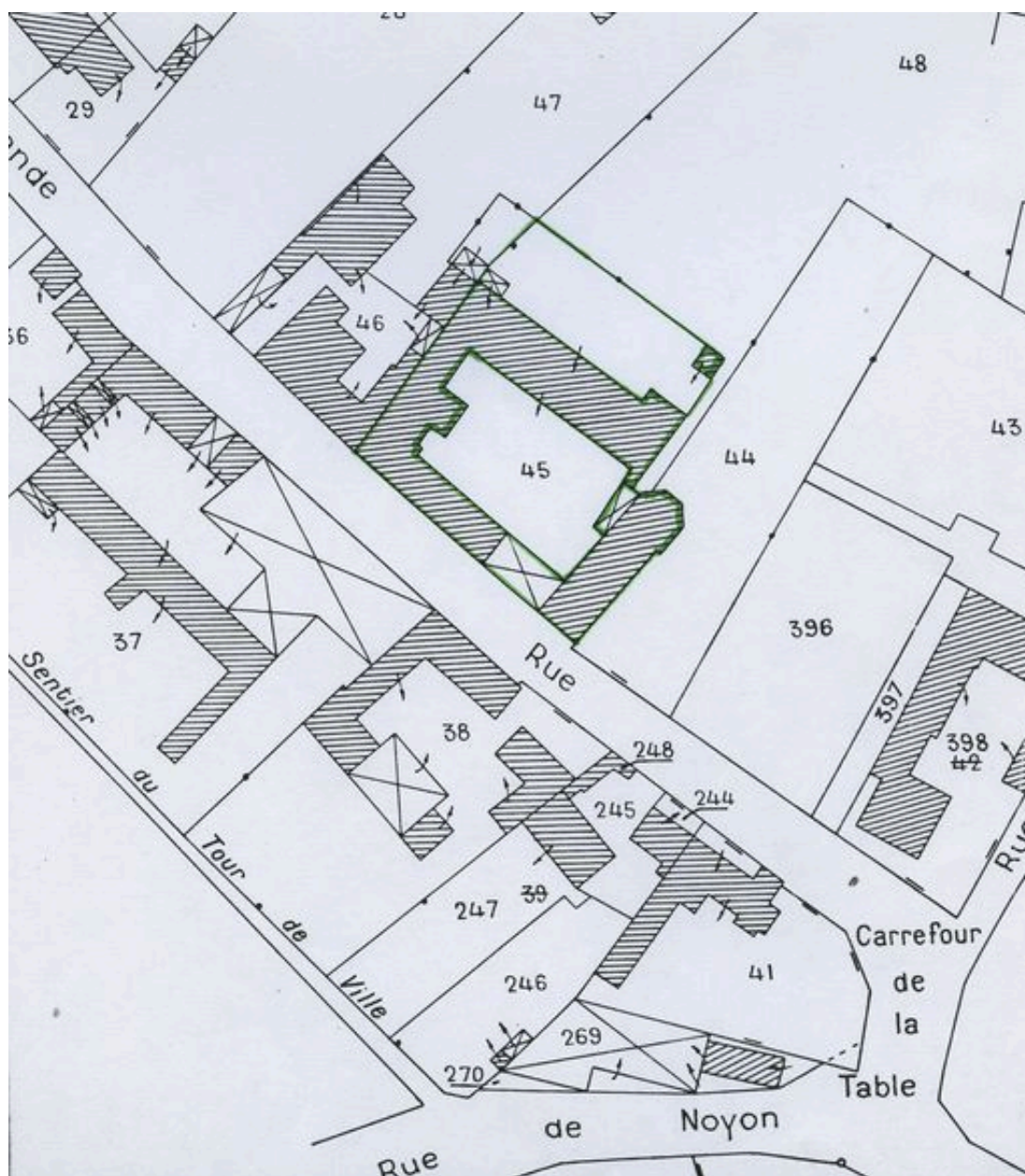
Dossiers de synthèse :

Le canton de Noyon : le territoire de la commune de Salency (IA60000329) Hauts-de-France, Oise, Salency
Les maisons et fermes du canton de Noyon (IA00049486)

Oeuvre(s) contenue(s) :

Auteur(s) du dossier : Michel Hérold, Alain Nafilyan

Copyright(s) : (c) Région Hauts-de-France - Inventaire général ; (c) AGIR-Pic



Plan de situation. Extrait du plan cadastral de 1982, section AC 45.

IVR22_20096000197NUCA

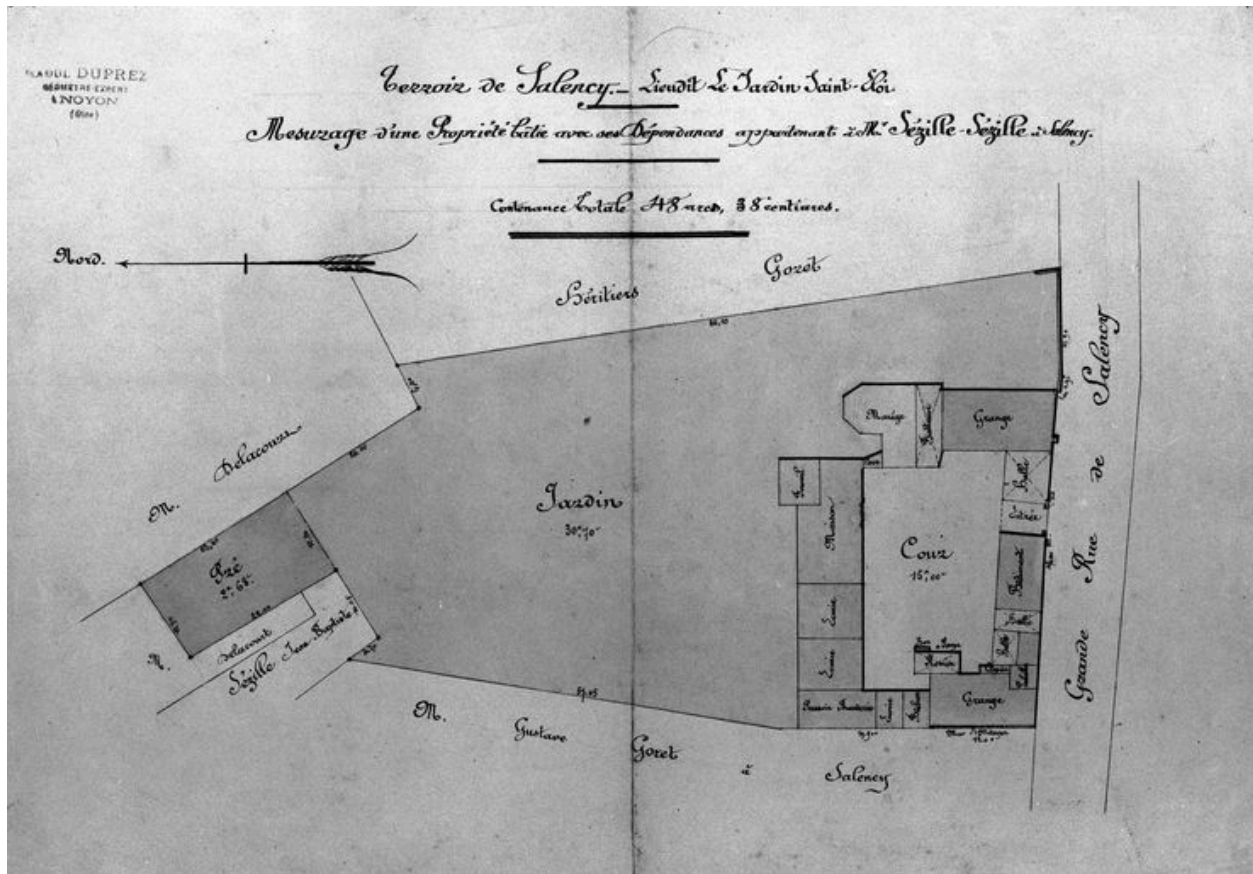
Auteur de l'illustration (reproduction) : Monnehay-Vulliet Marie-Laure

Auteur du document reproduit : Michel Hérold

Technique de relevé : reprise de fond ;

(c) Région Hauts-de-France - Inventaire général

reproduction soumise à autorisation du titulaire des droits d'exploitation



Lieu-dit Le Jardin Saint-Eloi. Mesurage d'une propriété bâtie et ses dépendances (AD Oise ; fonds Silvert, 603 155).

IVR22_19846000012XB

Auteur de l'illustration : Jean-Michel Périn

(c) Région Hauts-de-France - Inventaire général

reproduction soumise à autorisation du titulaire des droits d'exploitation



Vue générale sur rue.

IVR22_19856000876X

Auteur de l'illustration : Jean-Michel Perrin

(c) Région Hauts-de-France - Inventaire général

reproduction soumise à autorisation du titulaire des droits d'exploitation



Ecurie et logis, depuis la cour.

IVR22_19856000725XA

Auteur de l'illustration : Jean-Michel Perrin

(c) Région Hauts-de-France - Inventaire général

reproduction soumise à autorisation du titulaire des droits d'exploitation



Bergerie et grange, depuis la cour.

IVR22_19856000719XA

Auteur de l'illustration : Jean-Michel Perrin

(c) Région Hauts-de-France - Inventaire général

reproduction soumise à autorisation du titulaire des droits d'exploitation



Grange et pigeonnier.

IVR22_19856000842V

Auteur de l'illustration : Jean-Michel Perrin

(c) Région Hauts-de-France - Inventaire général

reproduction soumise à autorisation du titulaire des droits d'exploitation