

Hauts-de-France, Oise
Ribécourt-Dreslincourt
rue Séverine

Ancienne usine de produits chimiques Fleuriet et Mohr, puis Salignat et Cie, puis sucrerie de betteraves Sucrierie Agricole de Ribécourt, puis usine d'engrais de la Société des Engrais Chimiques et Organiques (S.E.C.O.)

Références du dossier

Numéro de dossier : IA60001098
Date de l'enquête initiale : 1990
Date(s) de rédaction : 1999
Cadre de l'étude : patrimoine industriel arrondissement de Compiègne
Degré d'étude : étudié

Désignation

Dénomination : usine de produits chimiques, sucrerie, usine d'engrais
Précision sur la dénomination : sucrerie de betteraves
Appellation : Fleuriet et Mohr, Salignat et Cie, Sucrierie Agricole de Ribécourt, Société des Engrais Chimiques et Organiques (S.E.C.O.)
Parties constituantes non étudiées : voie ferrée, atelier de fabrication, hangar industriel, entrepôt industriel, magasin industriel, chaufferie, cheminée d'usine, bureau, conciergerie, logement d'ouvriers

Compléments de localisation

Milieu d'implantation : en village
Réseau hydrographique : canal latéral de l' Oise
Références cadastrales : 1982, AL, 36

Historique

Le site est d'abord occupé par une usine de produits chimiques, fondée en 1865 par Fleuriet et Mohr. L'établissement produit de l'acide sulfurique et muriatique, du sulfate de soude, du chlorure de sodium et du phosphate de chaux. L'activité est poursuivie par Salignat et Cie entre 1869 et 1885, période durant laquelle les logements ouvriers sont édifiés. En 1886, l'usine est convertie en sucrerie et porte la raison sociale Radot et Cie, avant de devenir, vers 1893, la S. A. Sucrierie Agricole de Ribécourt. En 1902, elle appartient à Léon Labbé, qui la vend en 1911 à la société Wittouck. C'est à cette date qu'elle prend le nom de Sucrierie de Ribécourt. Au cours de la Première Guerre mondiale, plusieurs bâtiments sont endommagés, comme le grand atelier central. Ce dernier est reconstruit entre 1924 et 1928, grâce aux indemnités de dommages de guerre et l'apport du financier Zlatopolski qui, rachète la sucrerie à cette époque. Par la suite, le site connaît une nouvelle vocation en devenant dans les années 1960 une usine d'engrais dénommée S.E.C.O. (Société des Engrais Chimiques et Organiques). Celle-ci constitue l'une des principales usines de la région Picardie dans ce secteur. De cette dernière période datent les extensions importantes pour les bâtiments de fabrication au nord, et ceux destinés au stockage au sud. 1865 : combustion du soufre, grillage du pyrite de fer et installation d'une machine à vapeur. 1872 : 4 chambres de plomb, 4 fours à sulfate de soude. 1962 : plus de 200 salariés. 1995 : 91 salariés.

Période(s) principale(s) : 3e quart 19e siècle, 4e quart 19e siècle, 2e quart 20e siècle, 2e moitié 20e siècle
Dates : 1865 (daté par source, daté par tradition orale), 1924 (daté par source)

Description

Site desservi par un embranchement ferroviaire et une voie navigable. La halle de fabrication du sucre est le seul bâtiment ancien conservé, intégré actuellement à l'ensemble de stockage. Il est construit en charpente métallique hourdé de brique et comporte deux étages carrés. Sa toiture est à longs pans et pignons couverts. Il est précédé au nord de quatre longs ateliers construits en parpaing de béton et essentage de tôle, également dotés de toits à longs pans. Le premier d'entre eux, plus vaste est coupé dans sa partie centrale d'un volume perpendiculaire, couvert en terrasse, et abritant l'atelier de granulation et une partie de l'expédition. Au sud, la halle de stockage des engrais adopte un couvrement bombé, caractéristique de cette destination. Enfin, les logements d'ouvriers sont en rez-de-chaussée, construits en brique, avec toiture à longs pans et pignons couverts.

Éléments descriptifs

Matériau(x) du gros-oeuvre, mise en oeuvre et revêtement : brique ; béton ; essentage de tôle ; parpaing de béton

Matériau(x) de couverture : tôle ondulée, matériau synthétique en couverture, ciment en couverture

Étage(s) ou vaisseau(x) : 2 étages carrés

Élévations extérieures : élévation à travées

Type(s) de couverture : terrasse ; toit à longs pans ; toit bombé ; pignon couvert

Escaliers :

Énergies : énergie thermique ; produite sur place

Statut, intérêt et protection

Site classé Seveso. Visite refusée.

Statut de la propriété : propriété privée

Références documentaires

Documents d'archive

- AD Oise. Série M ; Mp 2538. **Etablissements insalubres, incommodes et dangereux. Ribécourt.** 1828-1939.
- **Z 927. Bulletin de l'Apave, 1893**
AD Somme ; Z 927. Bulletin de l'Apave, 1893.
p. 65

Documents figurés

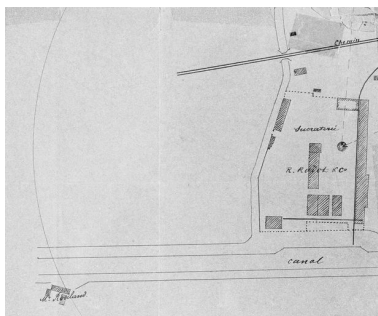
- **[Plan certifié conforme montrant l'emplacement de l'usine projetée par MM. N.]**, dessin, par Minon, 6 octobre 1864 (AD Oise ; Mp 2538).
- **[Plan annexé au courrier de la Société Salignat et Cie adressé au préfet de l'Oise]**, manuscrit, 18 mars 1874 (AD Oise ; Mp 2538).
- **[Plan de la "sucrerie", R. Radot et Cie]**, dessin, 1886 (AD Oise ; Mp 2538).
- **II. Ribécourt. Vue de l'Usine**, carte postale, [vers 1910] (AP).
- **8. Ribécourt. Vue de l'Usine**, carte postale, [après 1910] (AP).
- **Plan de la sucrerie agricole à Ribécourt**, dessin, [vers 1894] (AD Oise ; Mp 2538).
- **Sucrerie de Ribécourt. Implantation générale**, plan tirage au bleu, 26 juin 1928 (AD Oise ; Mp 2538).
- **Sucrerie de Ribécourt. Plan général**, plan tirage au bleu, 26 juin 1928 (AD Oise ; Mp 2538).

- [Vue aérienne], photographie, [vers 1960] (AP).
- [En-tête de lettre commerciale de l'entreprise SECO], document imprimé, 1970 (AP).
- Plan masse et de situation de l'usine, tirage de plan, par Claude Charpentier (architecte), 20 juillet 1966 (AC Ribécourt).

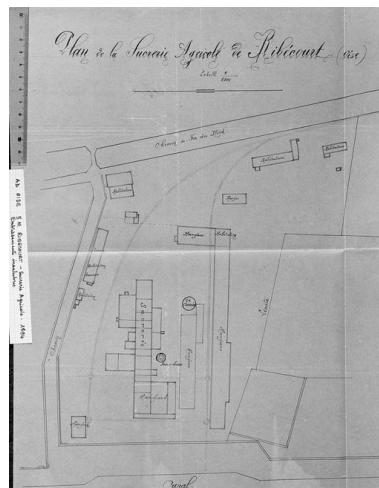
Illustrations




Plan, par Minon, 1864
(AD Oise ; Mp 2538).
Repro. Coquelle Olivier
IVR22_19946000881XB



Plan de la sucraterie R. Radot,
1886 (AD Oise ; Mp 2538).
Repro. Coquelle Olivier
IVR22_19946000856XB



Plan de la sucrerie, vers
1894 (AD Oise ; Mp 2538).
Repro. Coquelle Olivier
IVR22_19946000854XB




Vue générale de l'usine vers
1910. Carte postale (AP).
Phot. Bertrand Fournier
IVR22_20006000853ZB




Vue générale de l'usine, vers
1910. Carte postale (AP).
Phot. Bertrand Fournier
IVR22_20006000854ZB




Implantation générale de
la sucrerie de Ribécourt,
1928 (AD Oise ; Mp 2538).
Repro. Coquelle Olivier
IVR22_19946000866XB



Plan général de la sucrerie,
1928 (AD Oise ; Mp 2538).
Repro. Coquelle Olivier
IVR22_19946000883VB



Plan masse et de situation de
l'usine, par Claude Charpentier,
1966 (AC Ribécourt).
Phot. Bertrand Fournier
IVR22_20006000862ZB



En-tête de lettre commerciale de
l'entreprise SECO, 1970 (AP).
Phot. Bertrand Fournier
IVR22_20006000738ZB



Vue aérienne, en 1991.
Phot. Phot'R
IVR22_19916000228P



Vue d'ensemble nord.
Phot. Olivier Coquelle
IVR22_19946000925X



Vue d'ensemble est.
Phot. Olivier Coquelle
IVR22_19946000924X



Vue d'ensemble sud-est.
Phot. Olivier Coquelle
IVR22_19946000926X



Logement d'ouvriers.
Phot. Olivier Coquelle
IVR22_19946001216X



Logements d'ouvriers.
Phot. Olivier Coquelle
IVR22_19946001214X

Dossiers liés

Dossiers de synthèse :

Le patrimoine industriel de l'arrondissement de Compiègne - dossier de présentation (IA60001168)

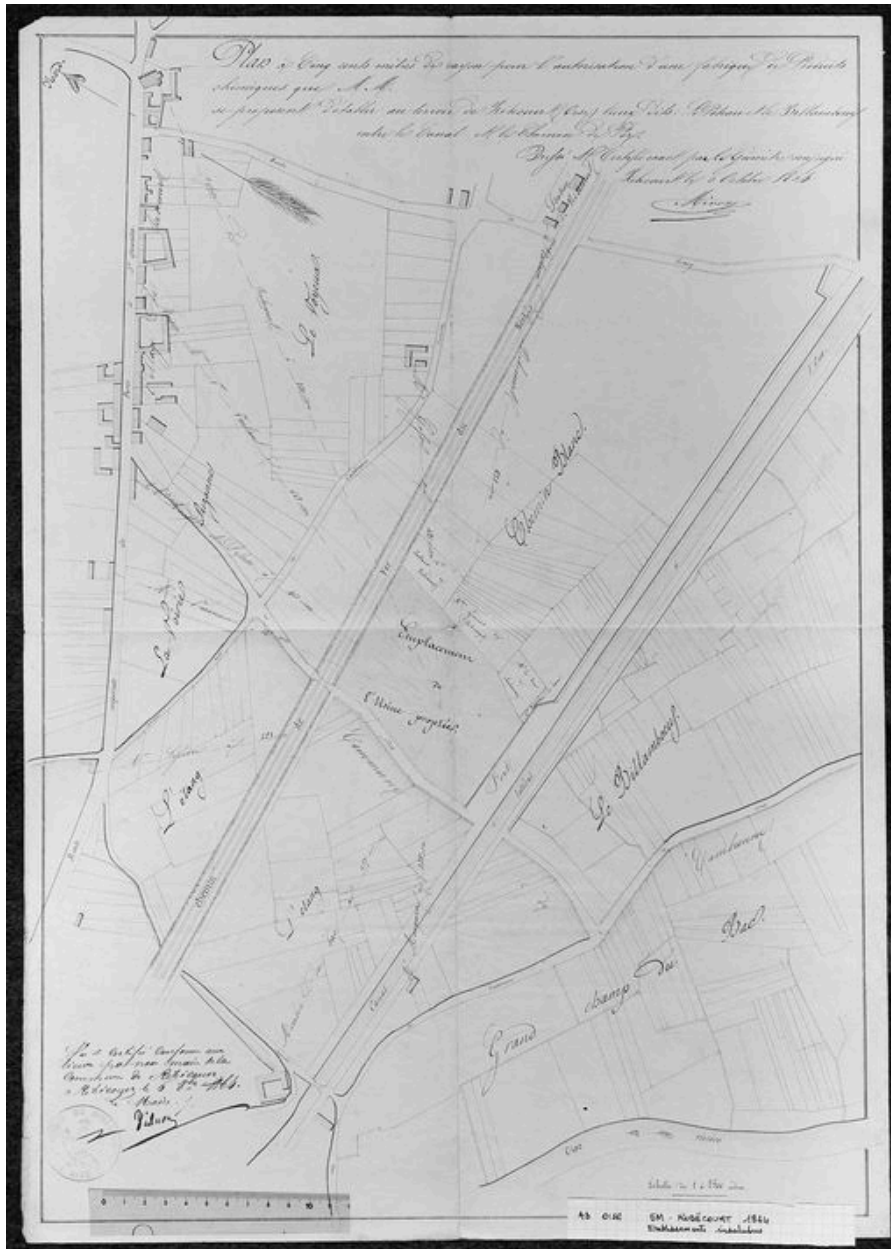
Les usines agroalimentaires (moulins à blé, moulins à huile, féculerie, sucrerie de betteraves, distilleries d'alcool, féculeries, brasseries) dans l'arrondissement de Compiègne (IA60003001)

Les usines de produits chimiques dans l'arrondissement de Compiègne (IA60003004)

Oeuvre(s) contenue(s) :

Auteur(s) du dossier : Benoît Dufournier, Bertrand Fournier

Copyright(s) : (c) Région Hauts-de-France - Inventaire général

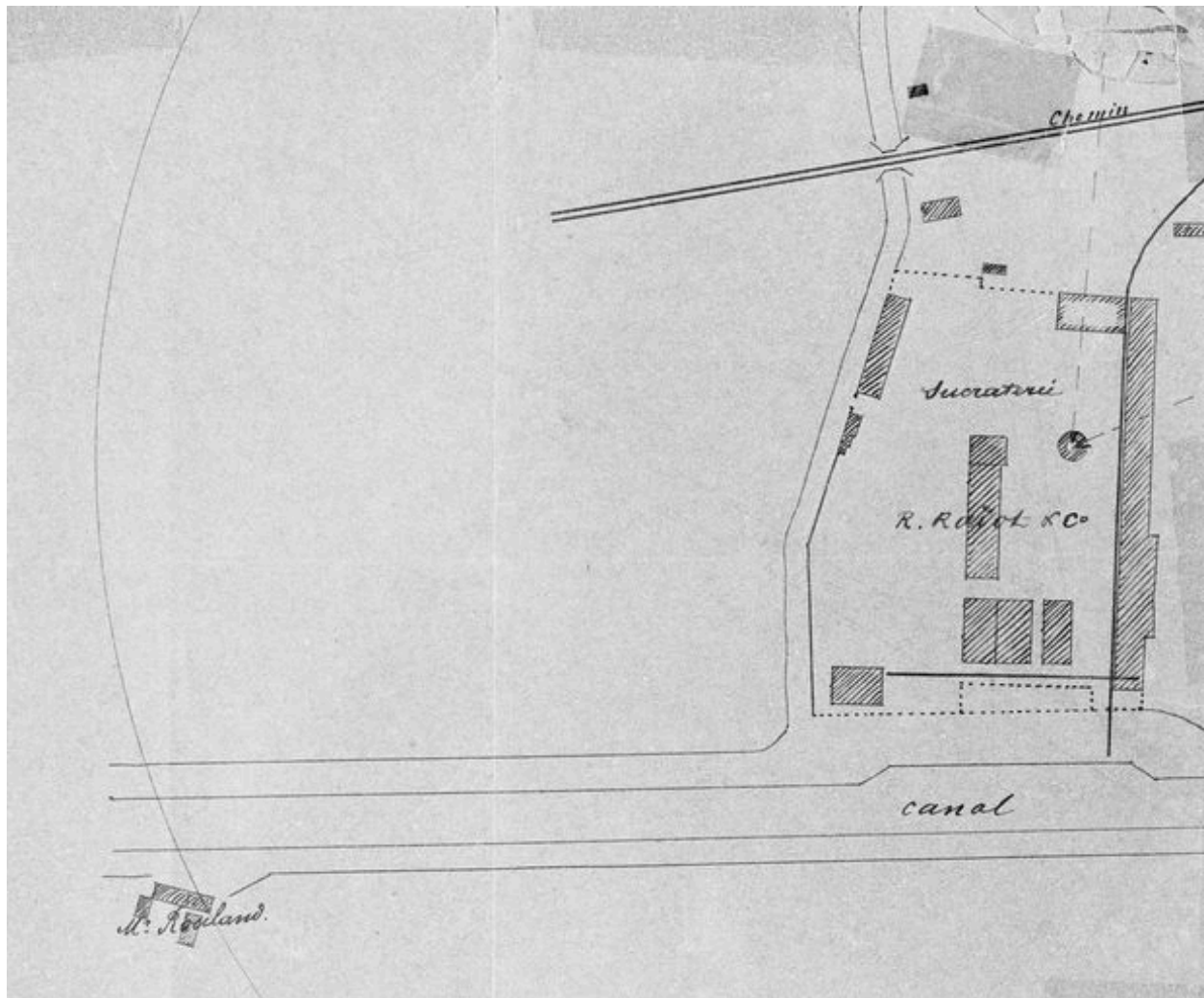


Plan, par Minon, 1864 (AD Oise ; Mp 2538).

IVR22_19946000881XB

Auteur de l'illustration (reproduction) : Coquelle Olivier

(c) Région Hauts-de-France - Inventaire général ; (c) Département de l'Oise - Archives départementales
reproduction soumise à autorisation du titulaire des droits d'exploitation

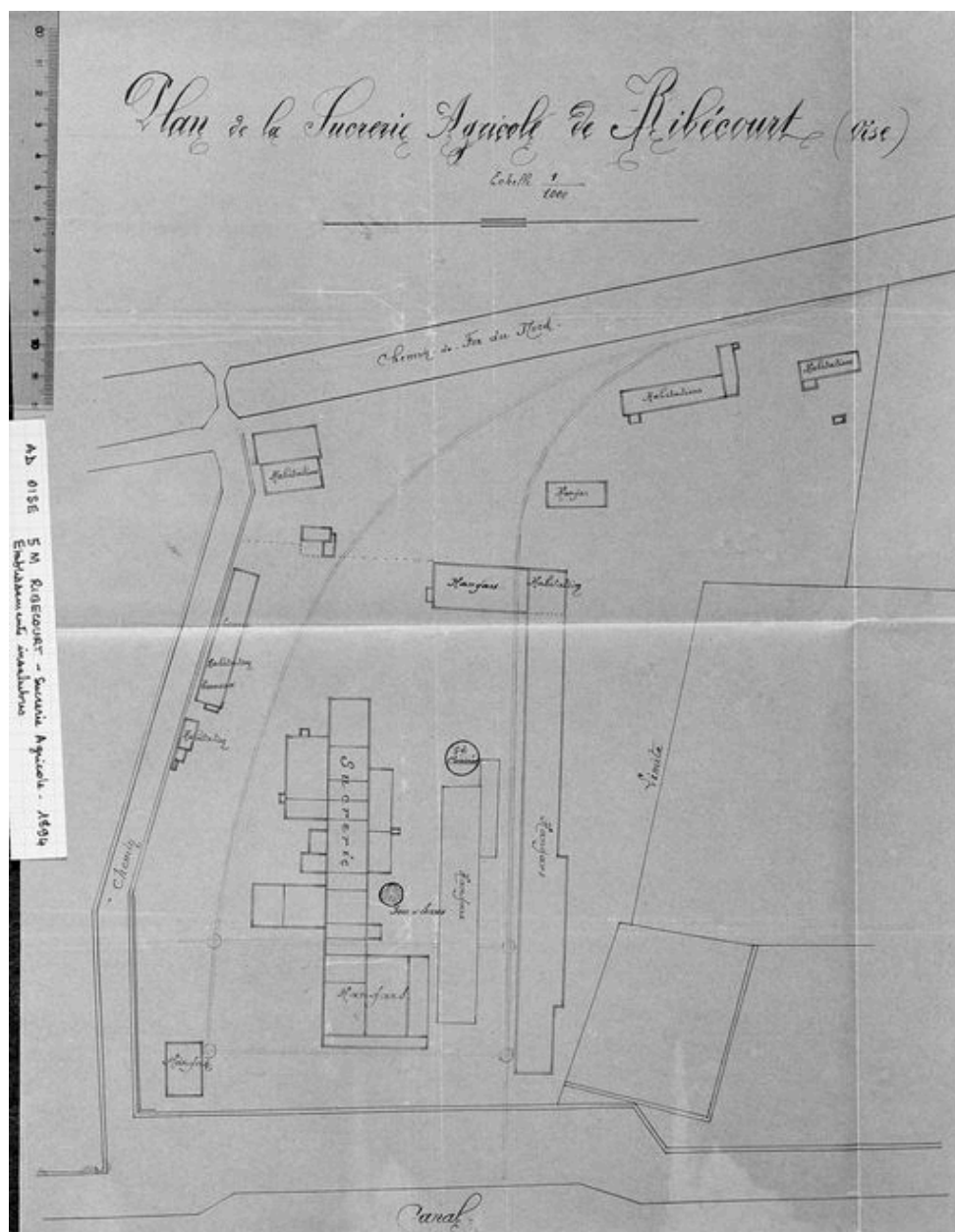


Plan de la sucraterie R. Radot, 1886 (AD Oise ; Mp 2538).

IVR22_19946000856XB

Auteur de l'illustration (reproduction) : Coquelle Olivier

(c) Région Hauts-de-France - Inventaire général ; (c) Département de l'Oise - Archives départementales
reproduction soumise à autorisation du titulaire des droits d'exploitation




Plan de la sucrerie, vers 1894 (AD Oise ; Mp 2538).

IVR22_19946000854XB

Auteur de l'illustration (reproduction) : Coquelle Olivier

(c) Région Hauts-de-France - Inventaire général ; (c) Département de l'Oise - Archives départementales
reproduction soumise à autorisation du titulaire des droits d'exploitation



Vue générale de l'usine vers 1910. Carte postale (AP).

IVR22_20006000853ZB

Auteur de l'illustration : Bertrand Fournier

(c) Région Hauts-de-France - Inventaire général

reproduction soumise à autorisation du titulaire des droits d'exploitation




Vue générale de l'usine, vers 1910. Carte postale (AP).

IVR22_20006000854ZB

Auteur de l'illustration : Bertrand Fournier

(c) Région Hauts-de-France - Inventaire général

reproduction soumise à autorisation du titulaire des droits d'exploitation




Implantation générale de la sucrerie de Ribécourt, 1928 (AD Oise ; Mp 2538).

IVR22_19946000866XB

Auteur de l'illustration (reproduction) : Coquelle Olivier

Échelle : 1/1000e.

(c) Région Hauts-de-France - Inventaire général ; (c) Département de l'Oise - Archives départementales
reproduction soumise à autorisation du titulaire des droits d'exploitation




Plan général de la sucrerie, 1928 (AD Oise ; Mp 2538).

IVR22_19946000883VB

Auteur de l'illustration (reproduction) : Coquelle Olivier

Échelle : 1/500e.

(c) Région Hauts-de-France - Inventaire général ; (c) Département de l'Oise - Archives départementales
reproduction soumise à autorisation du titulaire des droits d'exploitation



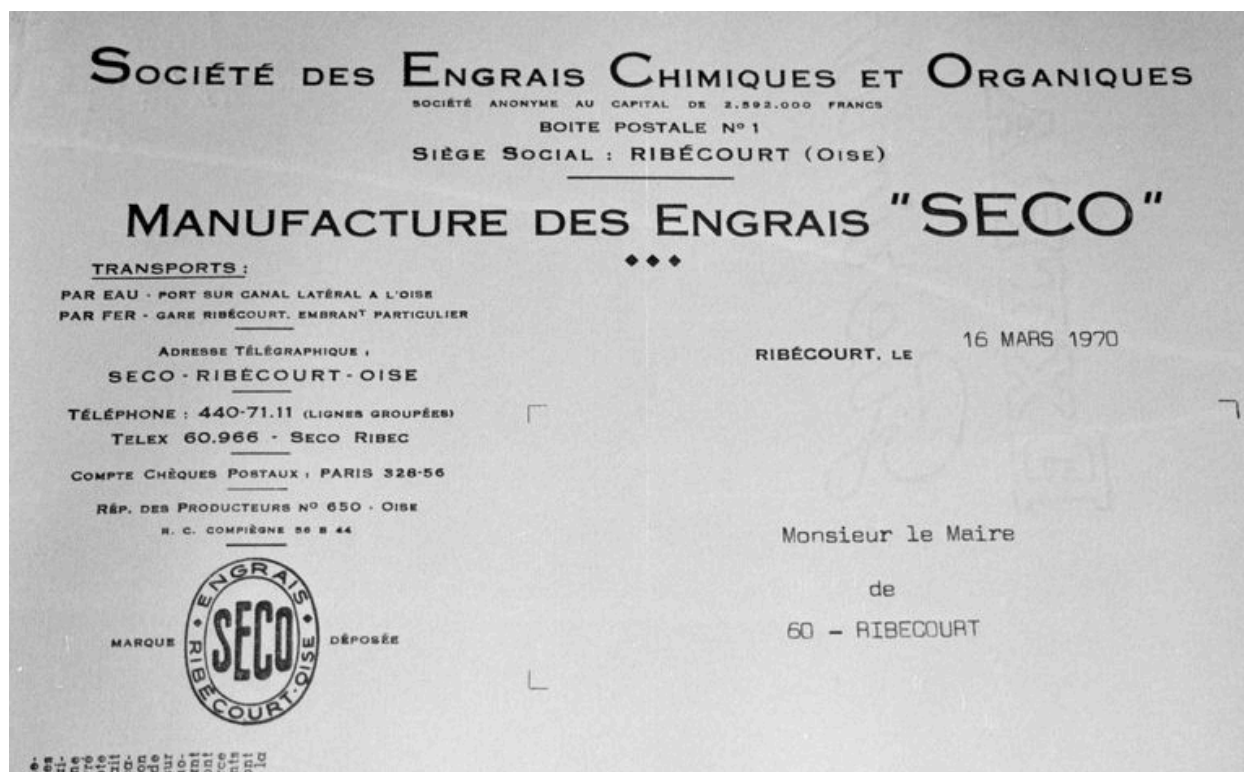
Plan masse et de situation de l'usine, par Claude Charpentier, 1966 (AC Ribécourt).

IVR22_20006000862ZB

Auteur de l'illustration : Bertrand Fournier

(c) Région Hauts-de-France - Inventaire général

reproduction soumise à autorisation du titulaire des droits d'exploitation



En-tête de lettre commerciale de l'entreprise SECO, 1970 (AP).

IVR22_20006000738ZB

Auteur de l'illustration : Bertrand Fournier

(c) Région Hauts-de-France - Inventaire général

reproduction soumise à autorisation du titulaire des droits d'exploitation



Vue aérienne, en 1991.

IVR22_19916000228P

Auteur de l'illustration : Phot'R

(c) Ministère de la culture - Inventaire général ; (c) AGIR-Pic
reproduction soumise à autorisation du titulaire des droits d'exploitation



Vue d'ensemble nord.

IVR22_19946000925X

Auteur de l'illustration : Olivier Coquelle

(c) Région Hauts-de-France - Inventaire général

reproduction soumise à autorisation du titulaire des droits d'exploitation



Vue d'ensemble est.

IVR22_19946000924X

Auteur de l'illustration : Olivier Coquelle

(c) Région Hauts-de-France - Inventaire général

reproduction soumise à autorisation du titulaire des droits d'exploitation



Vue d'ensemble sud-est.

IVR22_19946000926X

Auteur de l'illustration : Olivier Coquelle

(c) Région Hauts-de-France - Inventaire général

reproduction soumise à autorisation du titulaire des droits d'exploitation



Logement d'ouvriers.

IVR22_19946001216X

Auteur de l'illustration : Olivier Coquelle

(c) Région Hauts-de-France - Inventaire général

reproduction soumise à autorisation du titulaire des droits d'exploitation



Logements d'ouvriers.

IVR22_19946001214X

Auteur de l'illustration : Olivier Coquelle

(c) Région Hauts-de-France - Inventaire général

reproduction soumise à autorisation du titulaire des droits d'exploitation