Hauts-de-France, Oise
Cuts

Le canton de Noyon : le territoire de la commune de Cuts

Références du dossier

Numéro de dossier : IA60000323
Date de l'enquête initiale : 1986
Date(s) de rédaction : 2009
Cadre de l'étude : inventaire topographique canton de Noyon

Désignation

Aires d'études : Communauté de communes du Pays Noyonnais
Milieu d'implantation :

Présentation

Le territoire de Cuts s'étend sur une superficie de 10, 78 km2 et présente une densité de 79 hab./km2. Il est structuré par un réseau de voies secondaires.
Le village de Cuts se situe à 10 km de Noyon, ce qui représente un trajet à pied d'environ 2h.
Cuts était une des communes les plus peuplées du canton. La population, qui s'élevait à 1159 habitants en 1793, a atteint son maximum (1463 habitants) en 1841 et son seuil le plus bas (589 habitants) en 1921. Avec 945 habitants au dernier recensement, Cuts est en-dessous du seuil de 1793.
Graves (1851) signale la chapelle Sainte-Catherine, entre le hameau de Labarre et Gournaye.
Implantation du bâti
L'habitat est regroupé dans le village et dans plusieurs hameaux, représentés sur la carte de Cassini : Berlincamp, La Vallée, La Pommeraye, Le Jonquoy, Gizancourt et Gournay.
Edicules et équipements
Plusieurs puits ont été recensés (fig. 27 et 28)
Artisanat et industrie
Graves (1851) signale un moulin à vent et deux filatures de coton.
La statistique de 1850 signale :
-le tissage de coton (siamoises et calicots) Gustave Prévost. A cette date, il est équipé d'une machine à vapeur, de 44 métiers, de 15 machines diverses et d´un fourneau. Il emploie 40 ouvriers.
-le tissage de coton Antoine Vénard, équipé d'une machine à vapeur et de 35 métiers, qui emploie 44 ouvriers.
Le recensement de population de 1851 (6Mp223) indique que ces deux fabriques emploient 209 ouvriers, dont 17 femmes.
Les sources conservées aux archives départementales renseignent également sur l'existence de deux usines à chaux et d'une filature :
-Usine de chaux ou de plâtre, connue par les implantations successives de fours à plâtre en 1840 (Joseph Guilmont), en 1861, en 1867 (Désiré Guilmont-Béra) et en 1877 (Louis François Sulpice Guilmont) entrepreneur de maçonnerie.
-Usine de chaux ou de plâtre du Haut-Jonquoy, appartenant en 1843 au sieur Quillet (86 60 73 X).
-Filature, fondée en 1818 par Louis Augustin Quéhu (négoce connu depuis 1772) et équipée de Mule Jennies (avant 1803). Elle appartient ensuite à Louis Noël Provost-Quéhu qui y installe une pompe à feu de 5 atmosphères (en 1830), puis à Gustave Prevost (1838) et Jean Joseph Cotard (1859). L'usine est reprise en 1831 par Antoine Vénard, qui y installe un tissage mécanique à vapeur (machine à vapeur de 12 CV thermiques, en 1851), qui emploie 36 ouvriers en 1850.
-Filature du Bosquet incendiée en 1868
Habitat
192 bâti INSEE ; 162 repérés ; 25 étudiés. Voir cartes et graphiques.
Chronogrammes relevés sur les édifices repérés : 1825, 1832, 1836, 1837, 1848, 1849, 1853, 1872.
Cuts est le village le plus important et le mieux sauvegardé du canton car épargné lors des combats de 1918, à l'exception de l'église et du château.

S'étirant le long de l'ancienne voie romaine, la "Voie Brunehault", le village comprend plusieurs hameaux possédant chacun leur caractère, à l'ouest, ceux de la Pommeraye et du Jonquoy, et à l'est ceux de Berlincamp et de Gizancourt. Sous l'Ancien Régime, l'ensemble de la commune suivait la coutume de Senlis, sauf Gizancourt qui se rattachait à celle du Vermandois.
Cuts était surtout un village de tisserands qui travaillaient la toile de chanvre et le coton. C'est la raison pour laquelle bon nombre de maisons de tisserands et de manouvriers subsistent encore dans les écarts. Ces maisons possèdent des caves surélevées, voûtées en plein cintre, auxquelles on accède par une descente d'escalier extérieure.
Le patrimoine architectural de la commune offre une grande variété mais se caractérise par la qualité des constructions en pierre de taille et par ses pignons à redents, qui annoncent le Soissonnais. La grande majorité des maisons et fermes date du premier tiers du 19e siècle. Certaines portent des dates assez voisines comme 1825, 1832, 1836, 1837, chronologie resserrée conférant à l'ensemble du village une homogénéité qui en fait le charme.

Références documentaires

Documents d'archive

- AD Oise. Série M.
  Cuts (180-196).

- AD Oise. Série S ; 7 S. **Cours d´eau et usines**.
  Cuts (an IX-1898).

Documents figurés

- **[Cuts]. Huitième plan dit de la Prée, de Cus et de la Mottelette**, dessin, 18e siècle (AD Oise ; 60 L 681095).

- **[Cuts]. Dizième plan dit Berlincamp**, dessin, 18e siècle (AD Oise ; 60 L 681095).

- **[Cuts]. Douzième plan dit du Jonquoy et Pommeroie, dessin, 18e siècle (AD Oise ; 60 L 681095).**
  [Cuts]. Douzième plan dit du Jonquoy et Pommeroie, dessin, 18e siècle (AD Oise ; 60 L 681095).

- **[Cuts]. Treizième plan dit Pommeroie**, dessin, 18e siècle (AD Oise ; 60 L 681095).

- **[Cuts]. Quinzième plan dit des Vignes de Gizancourt**, dessin, 18e siècle (AD Oise ; 60 L 681095).

- **[Cuts]. Dix-septième plan dit Gizancourt**, dessin, 18e siècle (AD Oise ; 60 L 681095).

- **Tableau d'assemblage du plan cadastral parcellaire de la commune de Cus**, dessin, par Remy Bouchard géomètre, 1831 (DGI).

- **Cus. Section A des Usages**, dessin, par Masse géomètre, 1831 (DGI).

- **Cus. Section B de la Montagne**, dessin, par Remy Bouchard géomètre, 1831 (DGI).

- **Cus. Section C du village**, dessin, par Masse géomètre, 1831 (DGI).

Bibliographie

- GASHING, L. **Notice historique sur Cuts**. *Soc. archéol. hist. scien. Noyon : comptes-rendus et mémoires*, 1926.
  t. XXIV, p. XXXIII-XXXIV et XLI-XLII.

- GRAVES, Louis. **Précis statistique sur le canton de Noyon**. In *Annuaire de l'Oise*. Beauvais, 1851.

- INVENTAIRE GENERAL. **Canton de Noyon. Oise**. Réd. Michel Hérold, Alain Nafilyan. Phot. Fabrice Charrondière, Jean-Michel Perrin. Amiens : AGIR PIC, 1986. (Images du Patrimoine ; 25). p. 13-17.

Illustrations

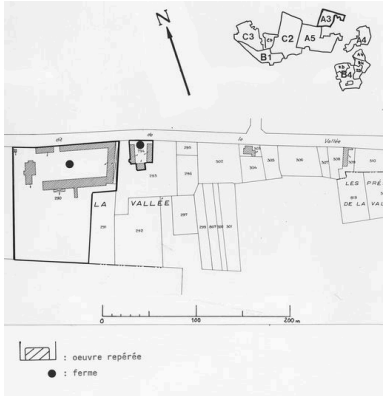

Carte d'enregistrement du repérage des maisons-fermes. Extrait du plan cadastral de 1962, section A3, 1/1250e. Repro. Marie-Laure Monnehay-Vulliet, Autr. Michel Hérold IVR22_20096000102NUC2A

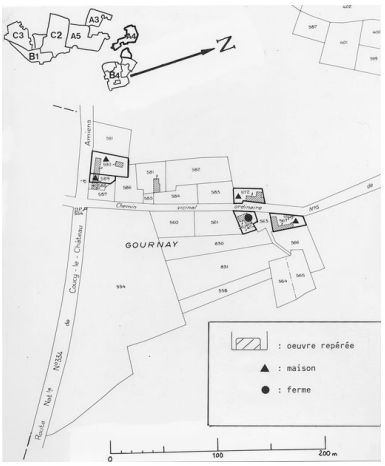

Carte d'enregistrement du repérage des maisons-fermes. Extrait du plan cadastral de 1962, section A4, 1/1250e. Repro. Marie-Laure Monnehay-Vulliet, Autr. Michel Hérold IVR22_20096000103NUC2A

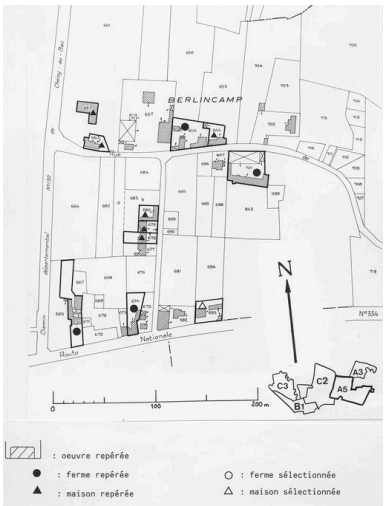

Carte d'enregistrement du repérage des maisons-fermes. Extrait du plan cadastral de 1962, section A5, 1/1250e. Repro. Marie-Laure Monnehay-Vulliet, Autr. Michel Hérold IVR22_20096000106NUC2A

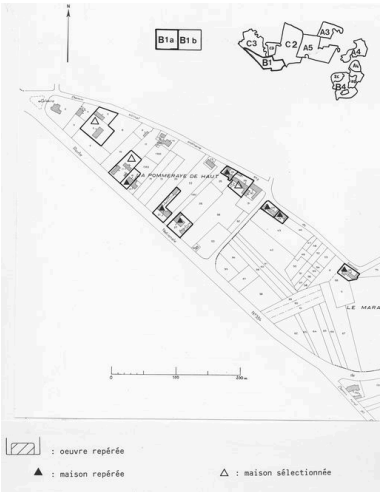

Carte d'enregistrement du repérage des maisons-fermes. Extrait du plan cadastral de 1962, section B1a, 1/1250e. Repro. Marie-Laure Monnehay-Vulliet, Autr. Michel Hérold IVR22_20096000105NUC2A

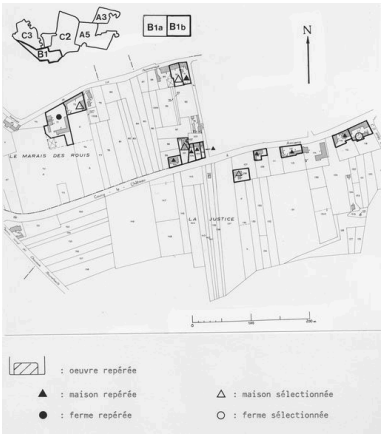

Carte d'enregistrement du repérage des maisons-fermes. Extrait du plan cadastral de 1962, section B1b, 1/1250e. Repro. Marie-Laure Monnehay-Vulliet, Autr. Michel Hérold IVR22_20096000104NUC2A

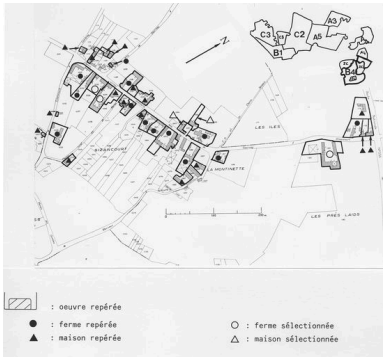

Carte d'enregistrement du repérage des maisons-fermes. Extrait du plan cadastral de 1962, section B4, 1/1250e. Repro. Marie-Laure Monnehay-Vulliet, Autr. Michel Hérold IVR22_20096000101NUC2A

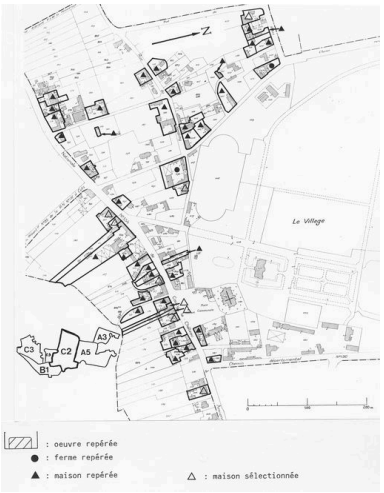

Carte d'enregistrement du repérage des maisons-fermes. Extrait du plan cadastral de 1962, section C2, 1/1250e. Repro. Marie-Laure Monnehay-Vulliet, Autr. Michel Hérold IVR22_20096000100NUC2A

Carte d'enregistrement du repérage des maisons-fermes. Extrait du plan cadastral de 1962, section C3, 1/1250e. Repro. Marie-Laure Monnehay-Vulliet, Autr. Michel Hérold IVR22_20096000099NUC2A

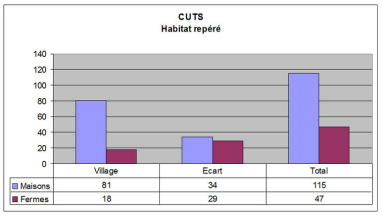

Implantation de l'habitat repéré. Dess. Isabelle Barbedor IVR22_20096000223NUDA

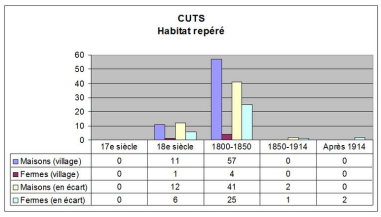

Datation de l'habitat repéré. Dess. Isabelle Barbedor IVR22_20096000222NUDA

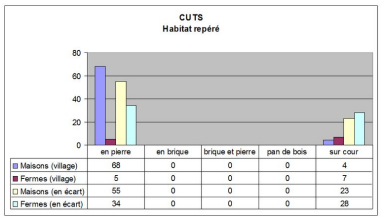

Typolopie de l'habitat repéré. Dess. Isabelle Barbedor IVR22_20096000221NUDA

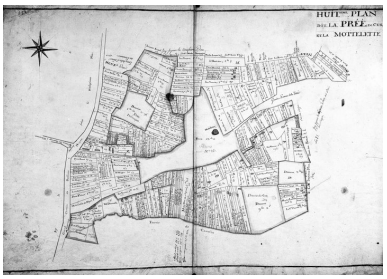

Huitième plan dit de la Prée, de Cus et de la Mottelette (AD Oise ; 60 L 681095). Phot. Jean-Michel Périn IVR22_19846000389VB

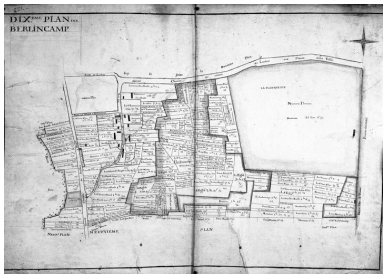

Dizième plan dit Berlincamp (AD Oise ; 60 L 681095). Phot. Jean-Michel Périn IVR22_19846000369VB

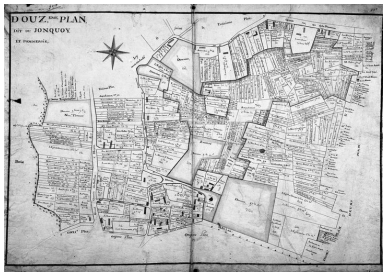

Douzième plan dit du Jonquoy et Pommeroie (AD Oise ; 60 L 681095). Phot. Jean-Michel Périn IVR22_19846000368VB

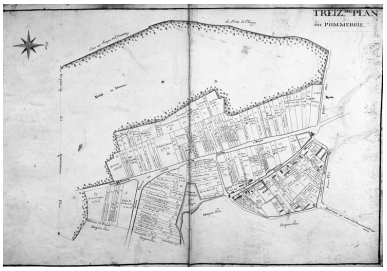

Treizième plan dit Pommeroie (AD Oise ; 60 L 681095). Phot. Jean-Michel Périn IVR22_19846000374VB

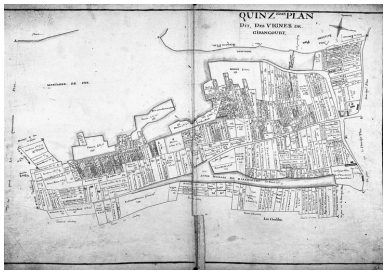

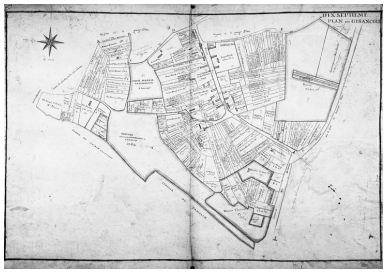

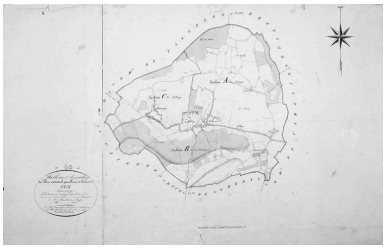

Tableau d'assemblage du cadastre de 1831 (DGI).

Quinzième plan dit des Vignes de Gizancourt (AD Oise ; 60 L 681095).
Phot. Jean-Michel Périn
IVR22_19846000373VB

Dix-septième plan dit Gizancourt (AD Oise ; 60 L 681095).
Phot. Jean-Michel Périn
IVR22_19846000375VB

Phot. Jean-Michel Périn
IVR22_19836000053VB

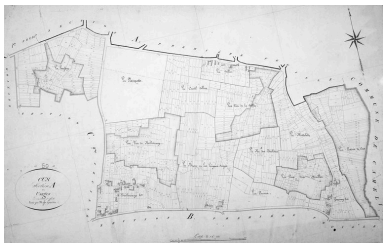

Section A2 du cadastre de 1831 (DGI).
Phot. Jean-Michel Périn
IVR22_19836000054VB

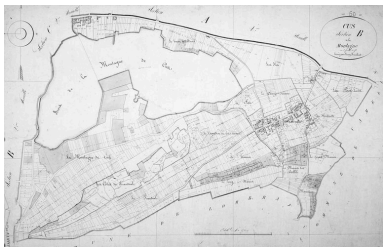

Section B1 du cadastre de 1831 (DGI).
Phot. Jean-Michel Périn
IVR22_19836000055VB

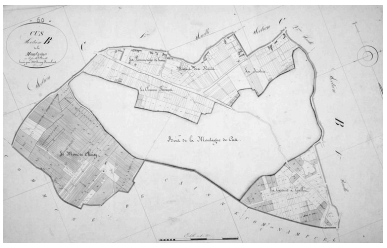

Section B2 du cadastre de 1831 (DGI).
Phot. Jean-Michel Périn
IVR22_19836000056VB

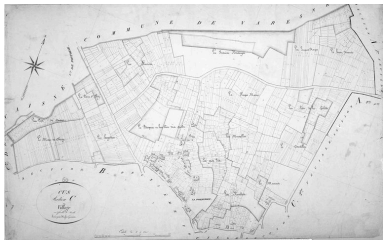

Section C1 du cadastre de 1831 (DGI).
Phot. Jean-Michel Périn
IVR22_19836000057VB

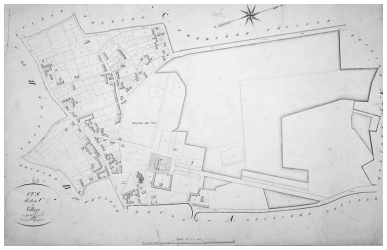

Section C2 du cadastre de 1831 (DGI).
Phot. Jean-Michel Périn
IVR22_19836000058VB

Hospice.
Phot. Jean-Michel Périn
IVR22_19856000756X

Maison, 334 route Nationale.
Phot. Jean-Michel Périn
IVR22_19856000783X

Hameau de Gizancourt.
Rue Principale.
Phot. Jean-Michel Périn
IVR22_19856000790X

Puits d'une ferme repérée (section B4 1098).
Phot. Jean-Michel Périn
IVR22_19856000789X

Puits du hameau du Jonquoy.
Phot. Michel Hérold
IVR22_19866000232VI

Dossiers liés

Dossier(s) de synthèse :
Le canton de Noyon - dossier de présentation (IA60000340)
Oeuvres en rapport :
Ancienne ferme (IA00049379) Hauts-de-France, Oise, Cuts, 253 rue de la Ramée
Ancienne ferme (IA00049389) Hauts-de-France, Oise, Cuts, Gizancourt, 591 rue Brun-Marville
Ancienne ferme (IA00049380) Hauts-de-France, Oise, Cuts, Gizancourt, 611 rue Brun-Marville
Ancienne maison de tisserand (?) (IA00049377) Hauts-de-France, Oise, Cuts, la Pommeraye-de-Haut, 1376 rue de la Ramée
Château de Cuts (IA00049385) Hauts-de-France, Oise, Cuts, rue du Jonquoy
Demeure, dite château du Clos L'Hermite (IA00049370) Hauts-de-France, Oise, Cuts, 95 rue de la Poste
Église paroissiale et cimetière de l'Assomption-de la-Vierge de Cuts (IA00049383) Hauts-de-France, Oise, Cuts, place Communale
Ferme (IA00049381) Hauts-de-France, Oise, Cuts, Gizancourt, 406 rue Brun-Marville
Ferme (IA00049390) Hauts-de-France, Oise, Cuts, la Pommeraye, 101 à 107 rue de la Rouennerie
Ferme (IA00049375) Hauts-de-France, Oise, Cuts, Gizancourt, 95 rue Brun-Marville
Ferme (IA00049391) Hauts-de-France, Oise, Cuts, la Pommeraye, 579 rue de la Rouennerie
Groupe scolaire de Cuts (IA00049369) Hauts-de-France, Oise, Cuts, place Communale
Hôtel de voyageurs, dit Hôtel du Cheval Blanc (IA00049365) Hauts-de-France, Oise, Cuts, 5 rue de la Ramée
Mairie et école primaire de Cuts (IA00049384) Hauts-de-France, Oise, Cuts, place Communale
Maison (IA00049388) Hauts-de-France, Oise, Cuts, la Pommeraye, 284 rue de la Rouennerie
Maison (IA00049364) Hauts-de-France, Oise, Cuts, 25 rue de la Ramée
Maison (IA00049371) Hauts-de-France, Oise, Cuts, 174 rue de la Ramée
Maison (IA00049361) Hauts-de-France, Oise, Cuts, 179 rue de la Ramée
Maison (IA00049368) Hauts-de-France, Oise, Cuts, 81 rue des Ormeaux
Maison (IA00049372) Hauts-de-France, Oise, Cuts, 19 rue de la Pommeraye
Maison (IA00049373) Hauts-de-France, Oise, Cuts, le Marais-des-Rouis, 203 rue de la Pommeraye
Maison (IA00049376) Hauts-de-France, Oise, Cuts, le Marais-des-Rouis, 572 rue de la Ramée
Maison (IA00049362) Hauts-de-France, Oise, Cuts, 157 rue de la Ramée
Maison (IA00049378) Hauts-de-France, Oise, Cuts, la Justice, 481 rue de la Ramée
Maison (IA00049366) Hauts-de-France, Oise, Cuts, 14 rue de la Ramée
Maison (IA00049374) Hauts-de-France, Oise, Cuts, la Pommeraye-de-Haut, 541 rue de la Pommeraye
Maison (IA00049363) Hauts-de-France, Oise, Cuts, 36 rue de Pomery
Maison (IA00049387) Hauts-de-France, Oise, Cuts, Berlincamp, 297 rue dite Grande-Route
Maison (IA00049367) Hauts-de-France, Oise, Cuts, 26 rue de la Ramée
Maison de tisserand (IA00049360) Hauts-de-France, Oise, Cuts, la Pommeraye-de-Haut, 1464 rue de la Ramée
Maison de tisserand (IA00049386) Hauts-de-France, Oise, Cuts, 121 rue de l' Ordrue

Monument aux morts de Cuts (IA00049382) Hauts-de-France, Oise, Cuts, place Communale

Auteur(s) du dossier : Isabelle Barbedor, Michel Hérold, Alain Nafilyan
Copyright(s) : (c) Région Hauts-de-France - Inventaire général ; (c) AGIR-Pic

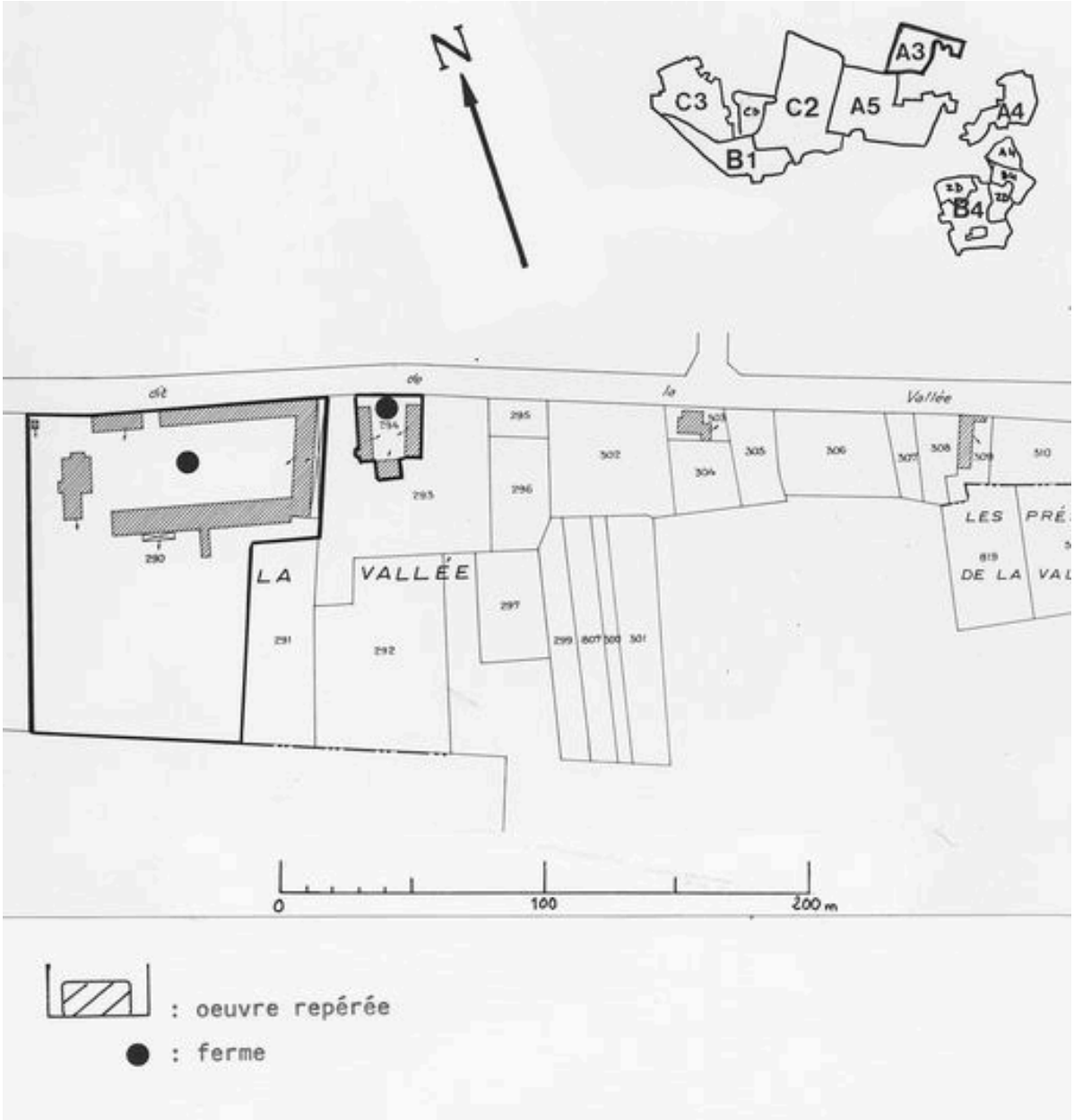

Carte d'enregistrement du repérage des maisons-fermes. Extrait du plan cadastral de 1962, section A3, 1/1250e.

IVR22_20096000102NUC2A
Auteur de l'illustration (reproduction) : Marie-Laure Monnehay-Vulliet
Auteur du document reproduit : Michel Hérold
(c) Région Hauts-de-France - Inventaire général
reproduction soumise à autorisation du titulaire des droits d'exploitation

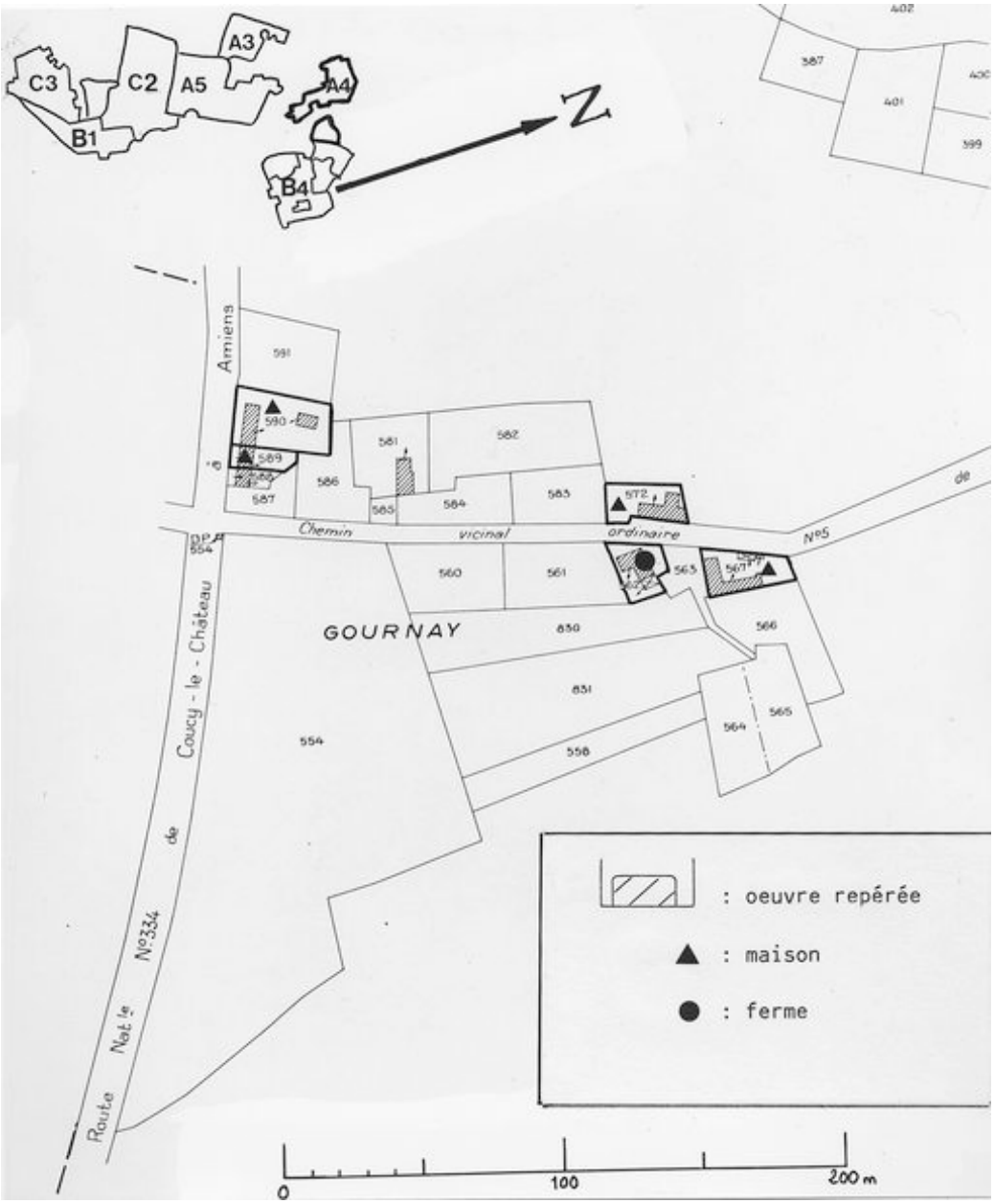

Carte d'enregistrement du repérage des maisons-fermes. Extrait du plan cadastral de 1962, section A4, 1/1250e.

IVR22_20096000103NUC2A
Auteur de l'illustration (reproduction) : Marie-Laure Monnehay-Vulliet
Auteur du document reproduit : Michel Hérold
(c) Région Hauts-de-France - Inventaire général
reproduction soumise à autorisation du titulaire des droits d'exploitation

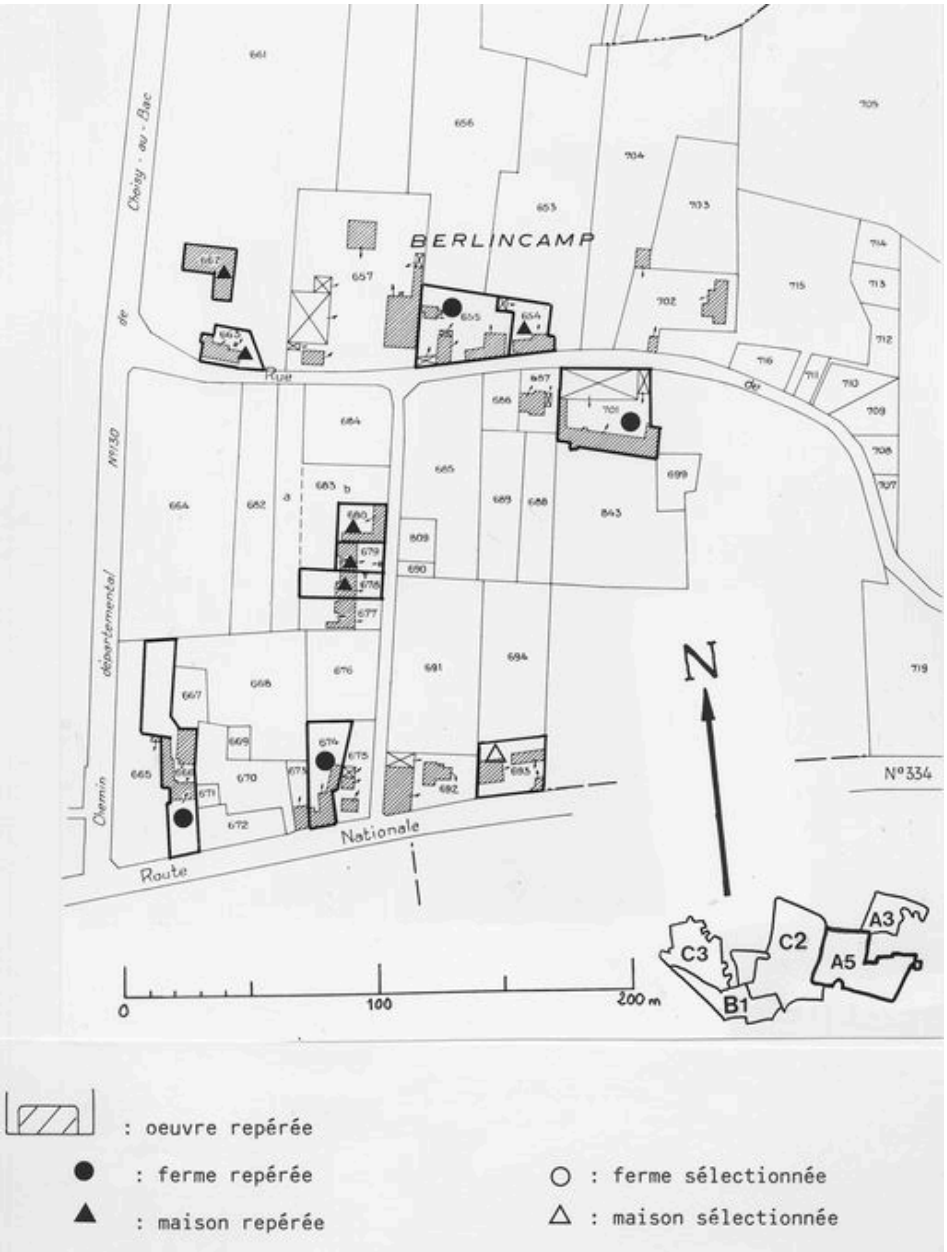

Carte d'enregistrement du repérage des maisons-fermes. Extrait du plan cadastral de 1962, section A5, 1/1250e.

IVR22_20096000106NUC2A
Auteur de l'illustration (reproduction) : Marie-Laure Monnehay-Vulliet
Auteur du document reproduit : Michel Hérold
(c) Région Hauts-de-France - Inventaire général
reproduction soumise à autorisation du titulaire des droits d'exploitation

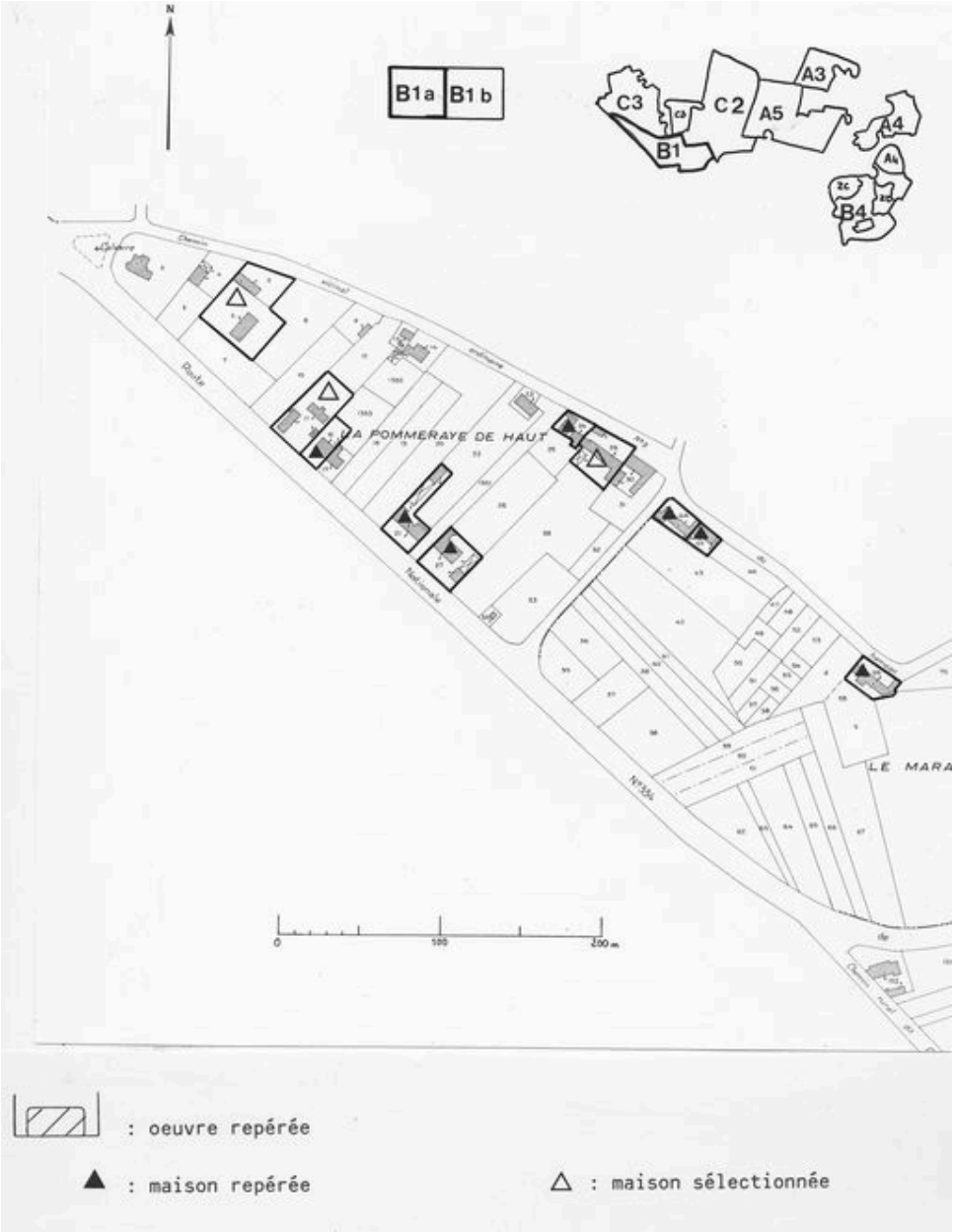

Carte d'enregistrement du repérage des maisons-fermes. Extrait du plan cadastral de 1962, section B1a, 1/1250e.

IVR22_20096000105NUC2A
Auteur de l'illustration (reproduction) : Marie-Laure Monnehay-Vulliet
Auteur du document reproduit : Michel Hérold
(c) Région Hauts-de-France - Inventaire général
reproduction soumise à autorisation du titulaire des droits d'exploitation

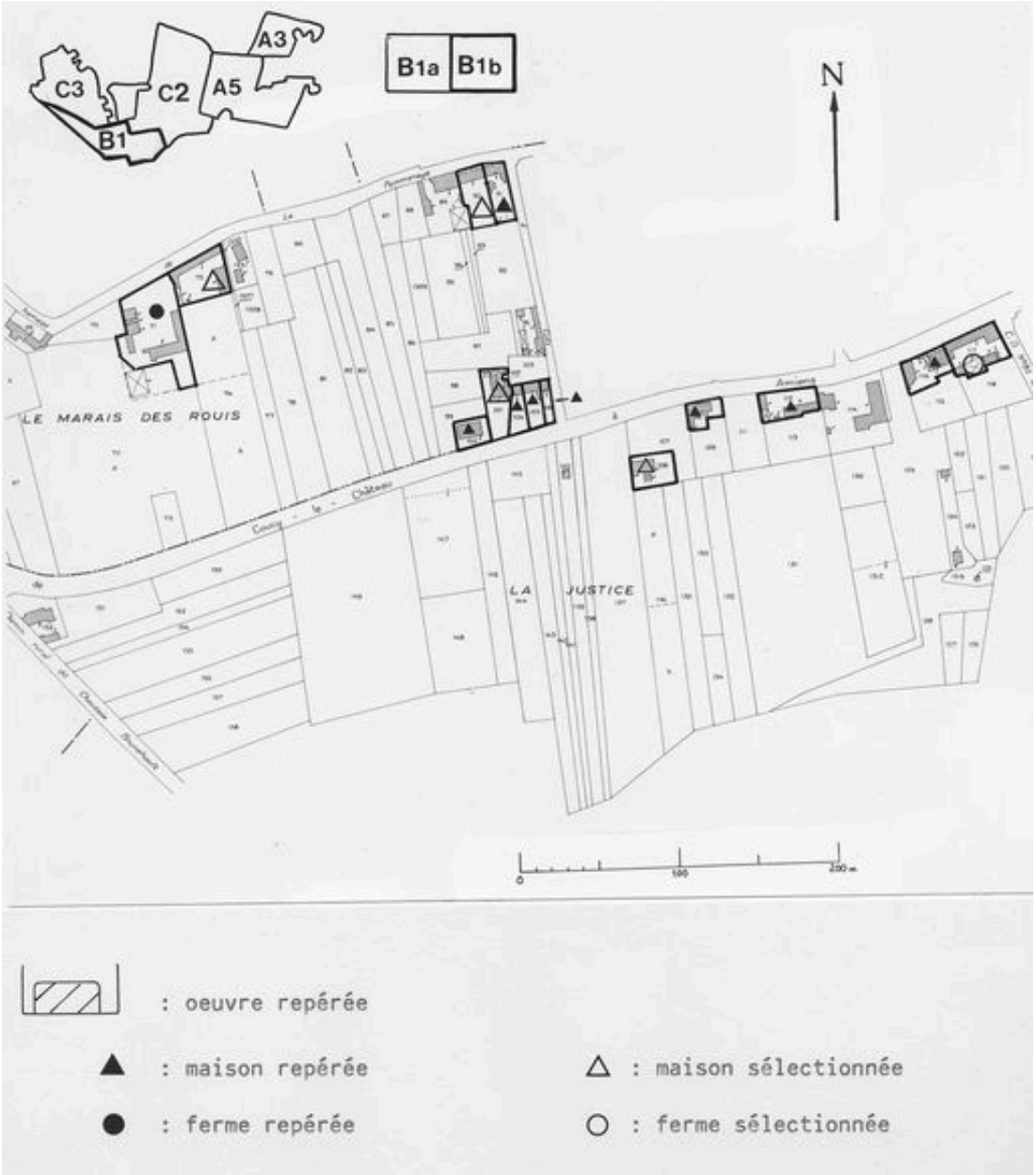

Carte d'enregistrement du repérage des maisons-fermes. Extrait du plan cadastral de 1962, section B1b, 1/1250e.

IVR22_20096000104NUC2A
Auteur de l'illustration (reproduction) : Marie-Laure Monnehay-Vulliet
Auteur du document reproduit : Michel Hérold
(c) Région Hauts-de-France - Inventaire général
reproduction soumise à autorisation du titulaire des droits d'exploitation

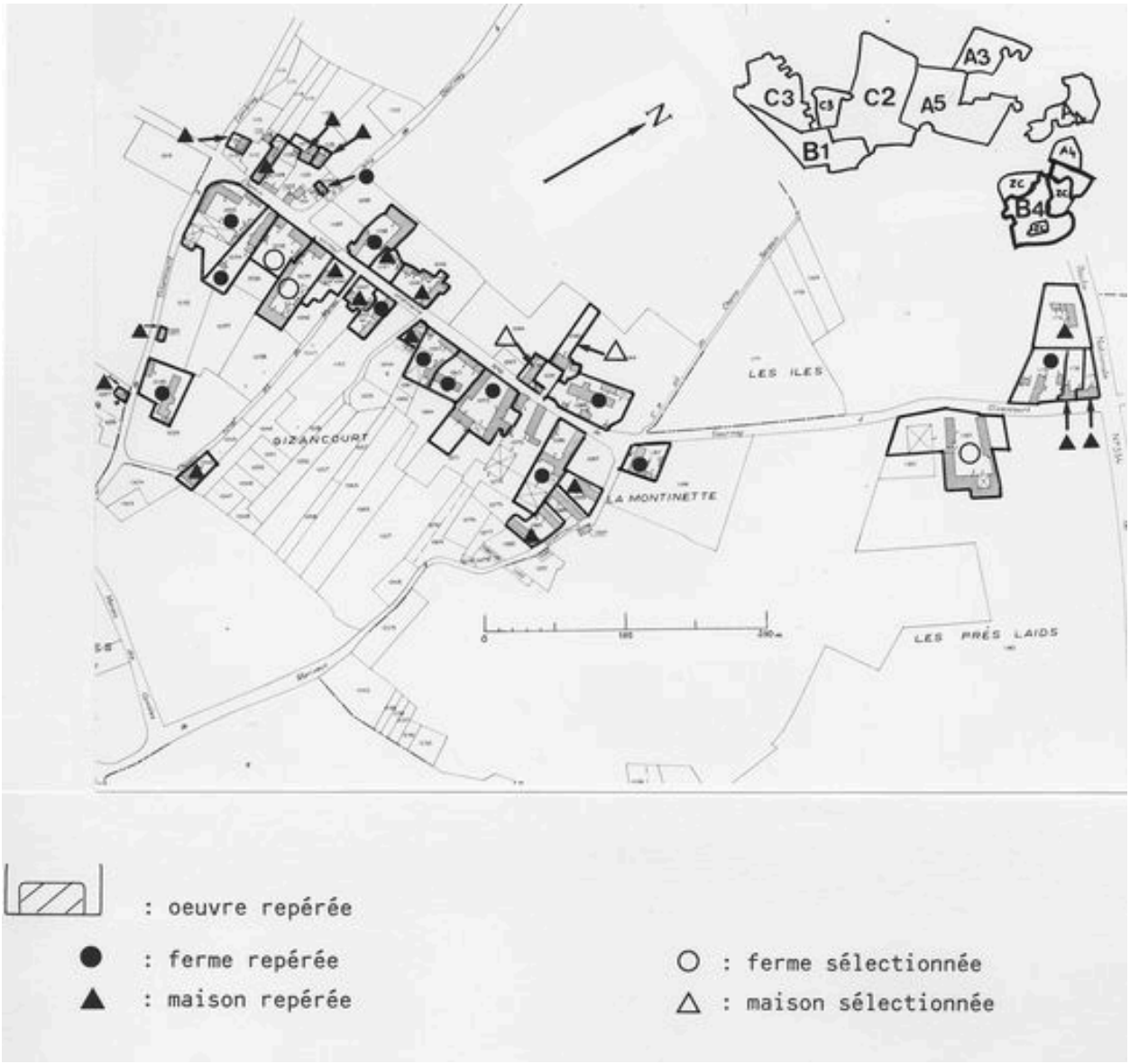

Carte d'enregistrement du repérage des maisons-fermes. Extrait du plan cadastral de 1962, section B4, 1/1250e.

IVR22_20096000101NUC2A
Auteur de l'illustration (reproduction) : Marie-Laure Monnehay-Vulliet
Auteur du document reproduit : Michel Hérold
(c) Région Hauts-de-France - Inventaire général
reproduction soumise à autorisation du titulaire des droits d'exploitation

Carte d'enregistrement du repérage des maisons-fermes. Extrait du plan cadastral de 1962, section C2, 1/1250e.

IVR22_20096000100NUC2A
Auteur de l'illustration (reproduction) : Marie-Laure Monnehay-Vulliet
Auteur du document reproduit : Michel Hérold
(c) Région Hauts-de-France - Inventaire général
reproduction soumise à autorisation du titulaire des droits d'exploitation

Carte d'enregistrement du repérage des maisons-fermes. Extrait du plan cadastral de 1962, section C3, 1/1250e.

IVR22_20096000099NUC2A
Auteur de l'illustration (reproduction) : Marie-Laure Monnehay-Vulliet
Auteur du document reproduit : Michel Hérold
(c) Région Hauts-de-France - Inventaire général
reproduction soumise à autorisation du titulaire des droits d'exploitation

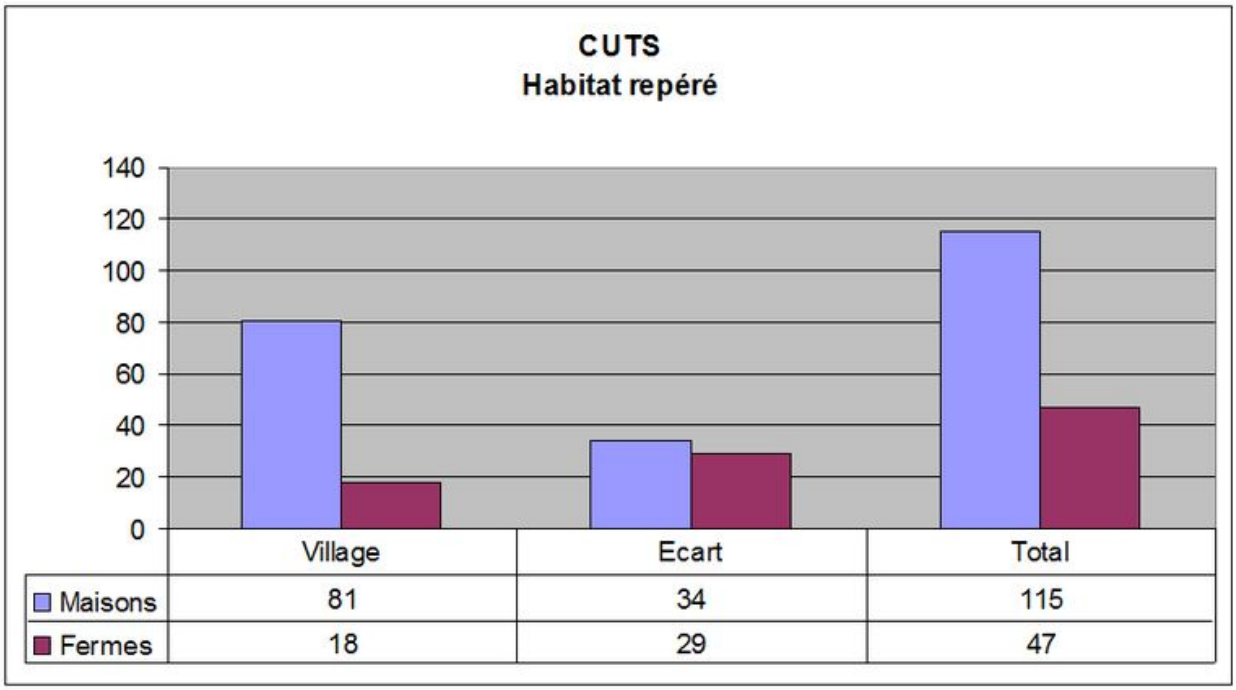

	Village	Ecart	Total
Maisons	81	34	115
Fermes	18	29	47

Implantation de l'habitat repéré.

IVR22_20096000223NUDA
Auteur de l'illustration : Isabelle Barbedor
Technique de relevé : graphique ;
(c) Région Hauts-de-France - Inventaire général
reproduction soumise à autorisation du titulaire des droits d'exploitation

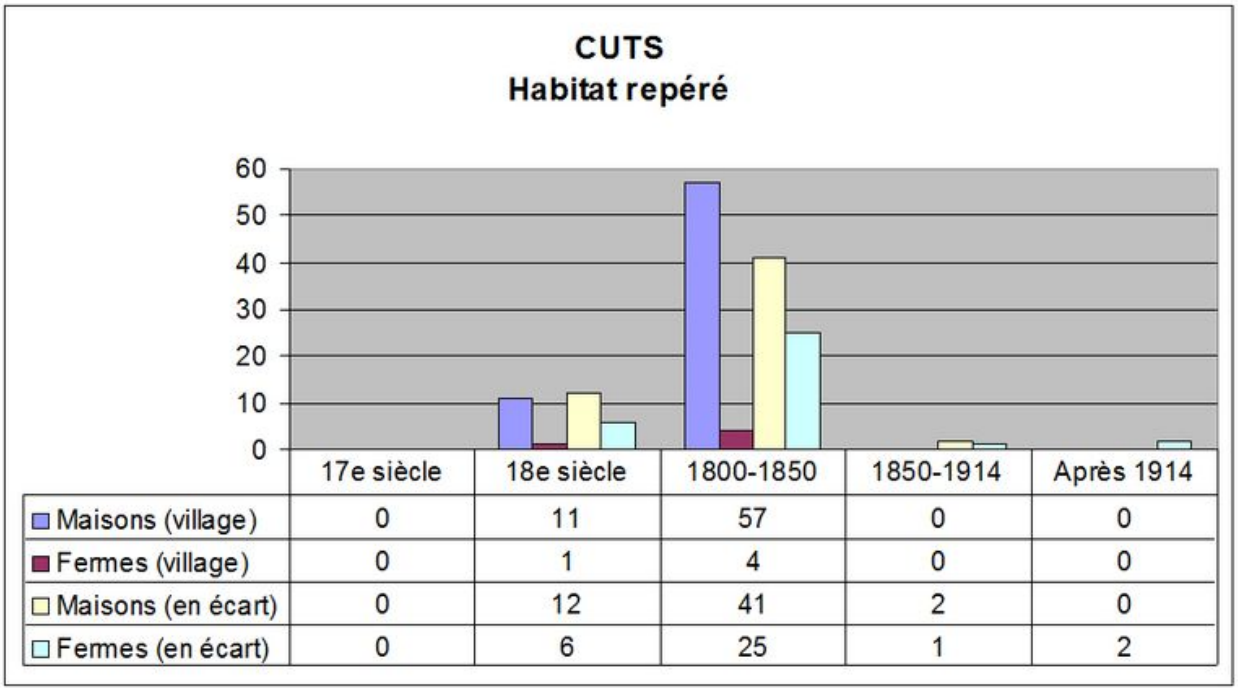

	17e siècle	18e siècle	1800-1850	1850-1914	Après 1914
Maisons (village)	0	11	57	0	0
Fermes (village)	0	1	4	0	0
Maisons (en écart)	0	12	41	2	0
Fermes (en écart)	0	6	25	1	2

Datation de l'habitat repéré.

IVR22_20096000222NUDA
Auteur de l'illustration : Isabelle Barbedor
Technique de relevé : graphique ;
(c) Région Hauts-de-France - Inventaire général
reproduction soumise à autorisation du titulaire des droits d'exploitation

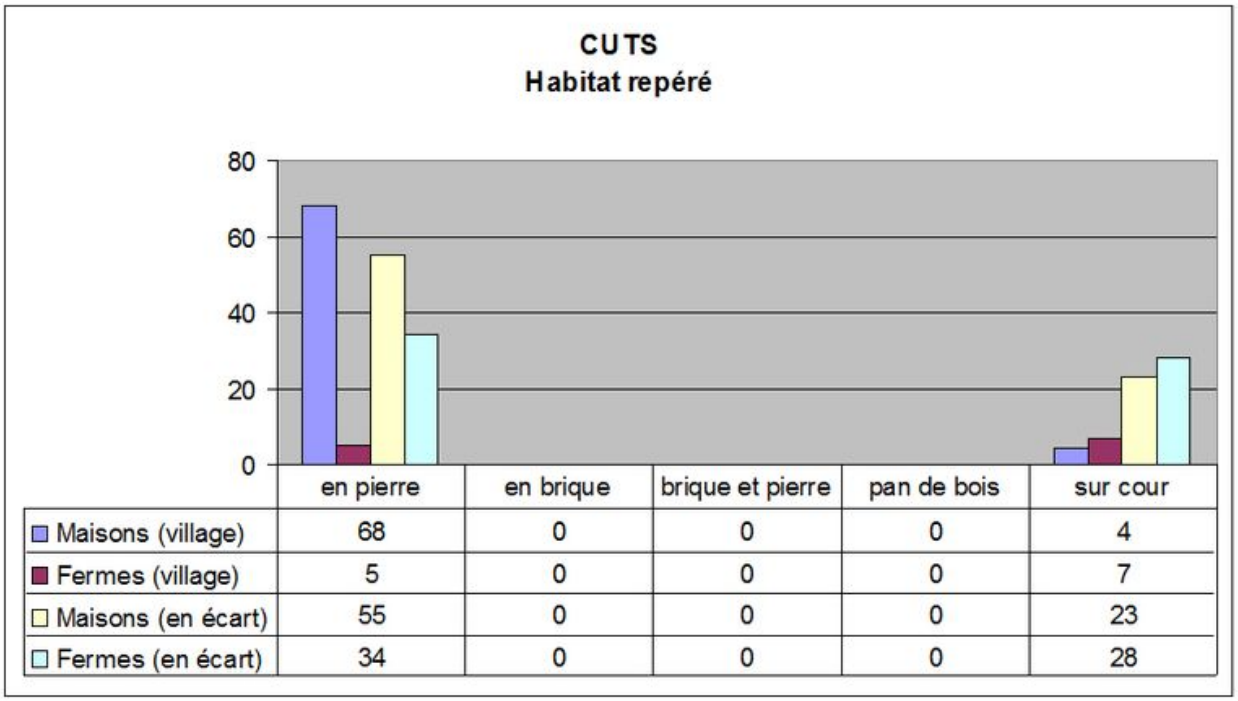

	en pierre	en brique	brique et pierre	pan de bois	sur cour
Maisons (village)	68	0	0	0	4
Fermes (village)	5	0	0	0	7
Maisons (en écart)	55	0	0	0	23
Fermes (en écart)	34	0	0	0	28

Typolopie de l'habitat repéré.

IVR22_20096000221NUDA
Auteur de l'illustration : Isabelle Barbedor
Technique de relevé : graphique ;
(c) Région Hauts-de-France - Inventaire général
reproduction soumise à autorisation du titulaire des droits d'exploitation

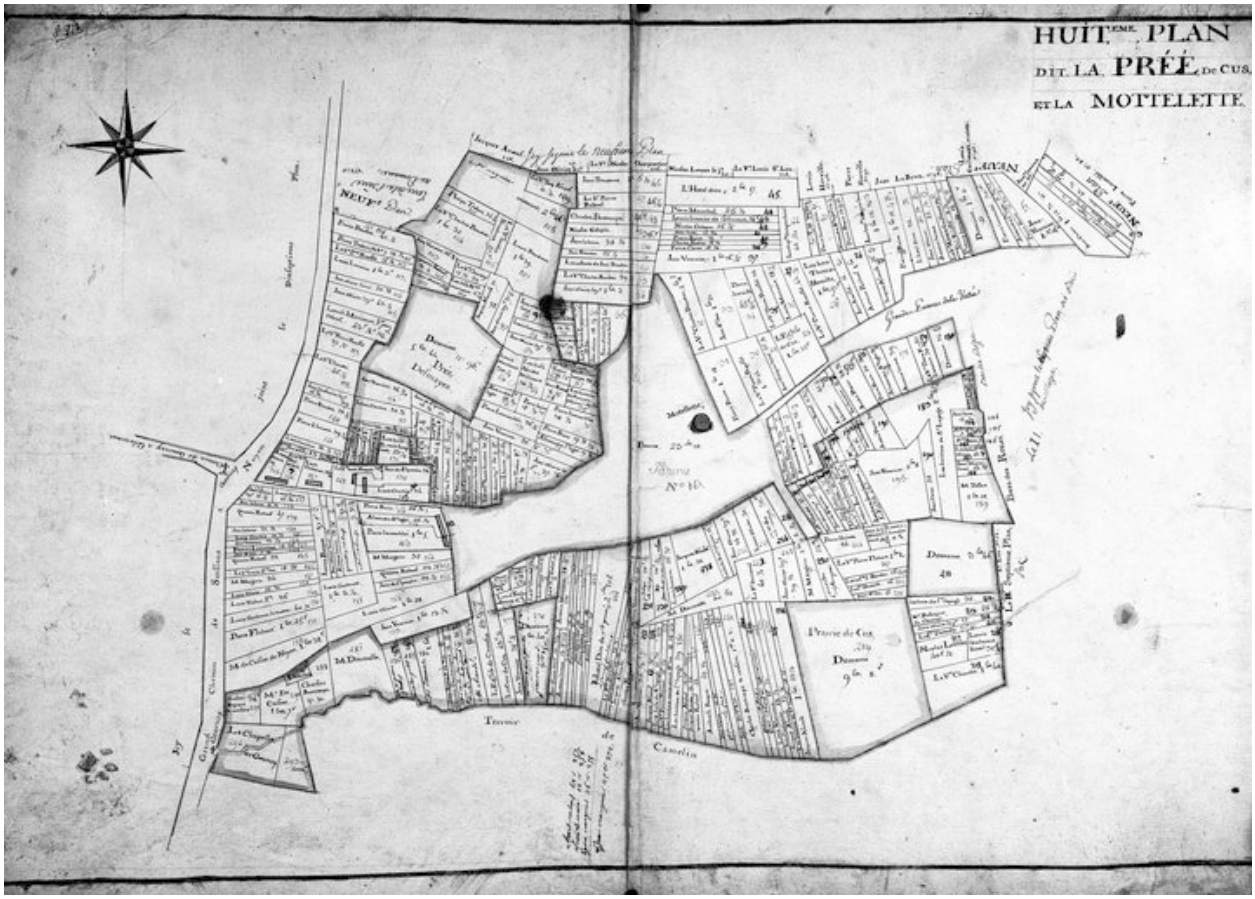

Huitième plan dit de la Prée, de Cus et de la Mottelette (AD Oise ; 60 L 681095).

IVR22_19846000389VB
Auteur de l'illustration : Jean-Michel Périn
(c) Région Hauts-de-France - Inventaire général ; (c) Département de l'Oise - Archives départementales
reproduction soumise à autorisation du titulaire des droits d'exploitation

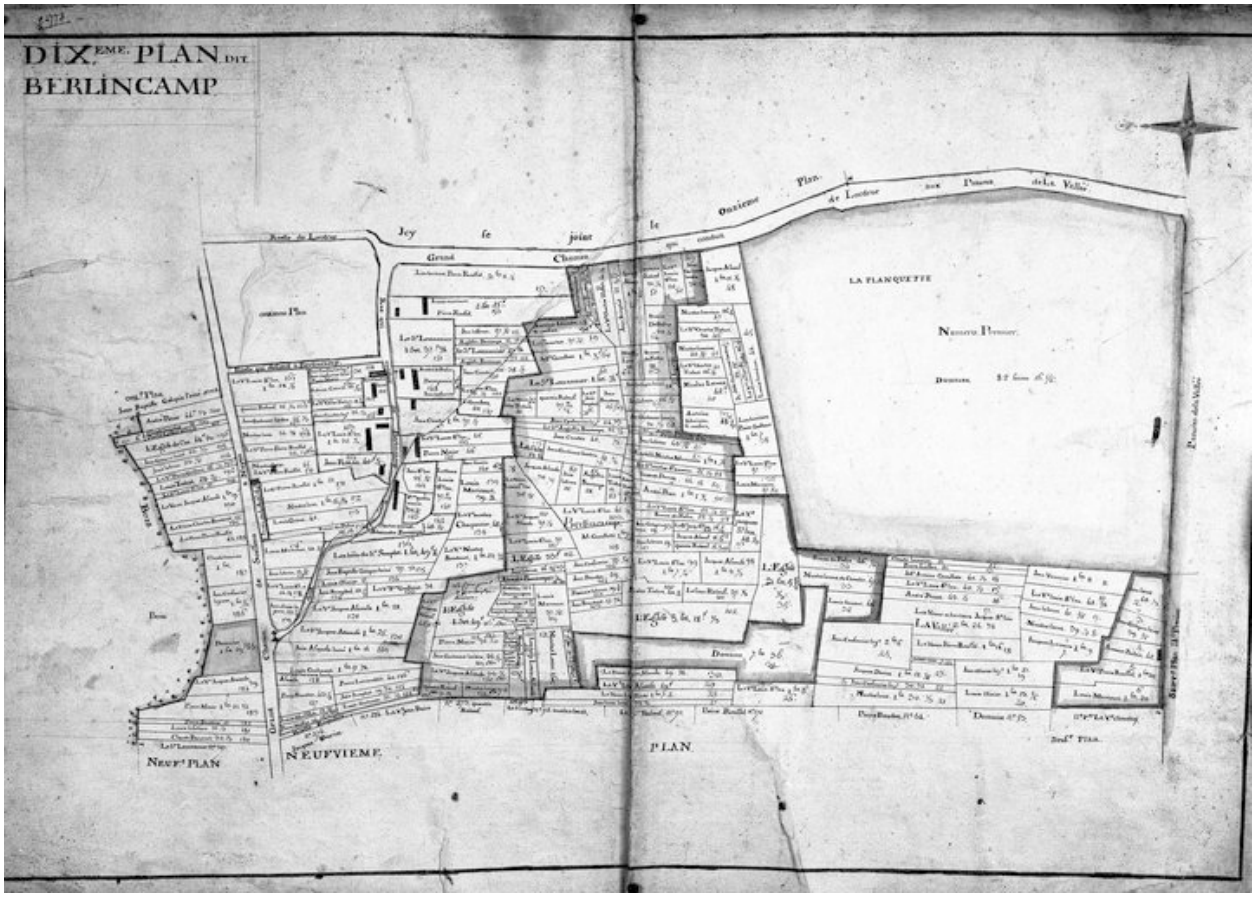

Dizième plan dit Berlincamp (AD Oise ; 60 L 681095).

IVR22_19846000369VB
Auteur de l'illustration : Jean-Michel Périn
(c) Région Hauts-de-France - Inventaire général ; (c) Département de l'Oise - Archives départementales
reproduction soumise à autorisation du titulaire des droits d'exploitation

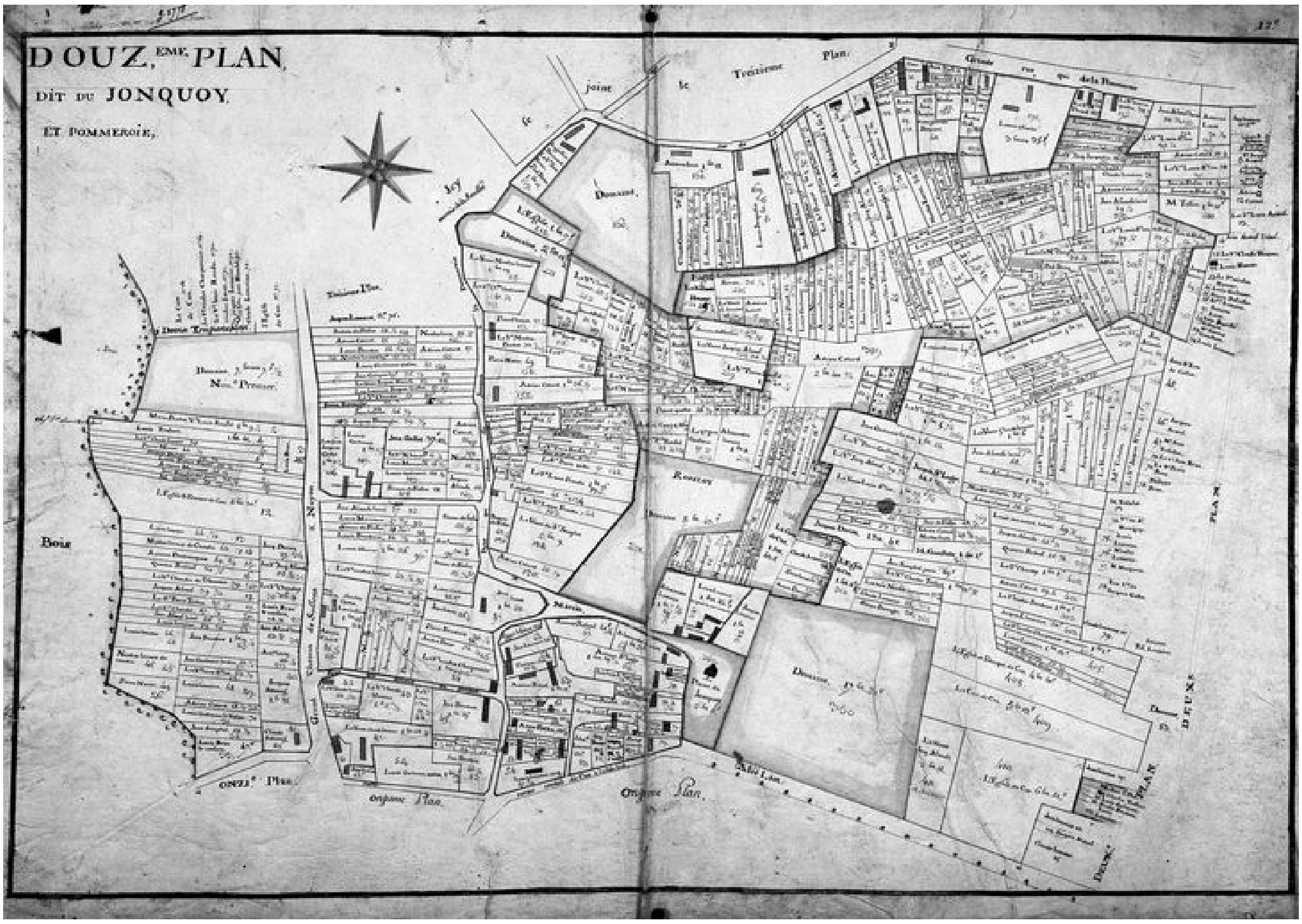

Douzième plan dit du Jonquoy et Pommeroie (AD Oise ; 60 L 681095).

IVR22_19846000368VB
Auteur de l'illustration : Jean-Michel Périn
(c) Région Hauts-de-France - Inventaire général ; (c) Département de l'Oise - Archives départementales
reproduction soumise à autorisation du titulaire des droits d'exploitation

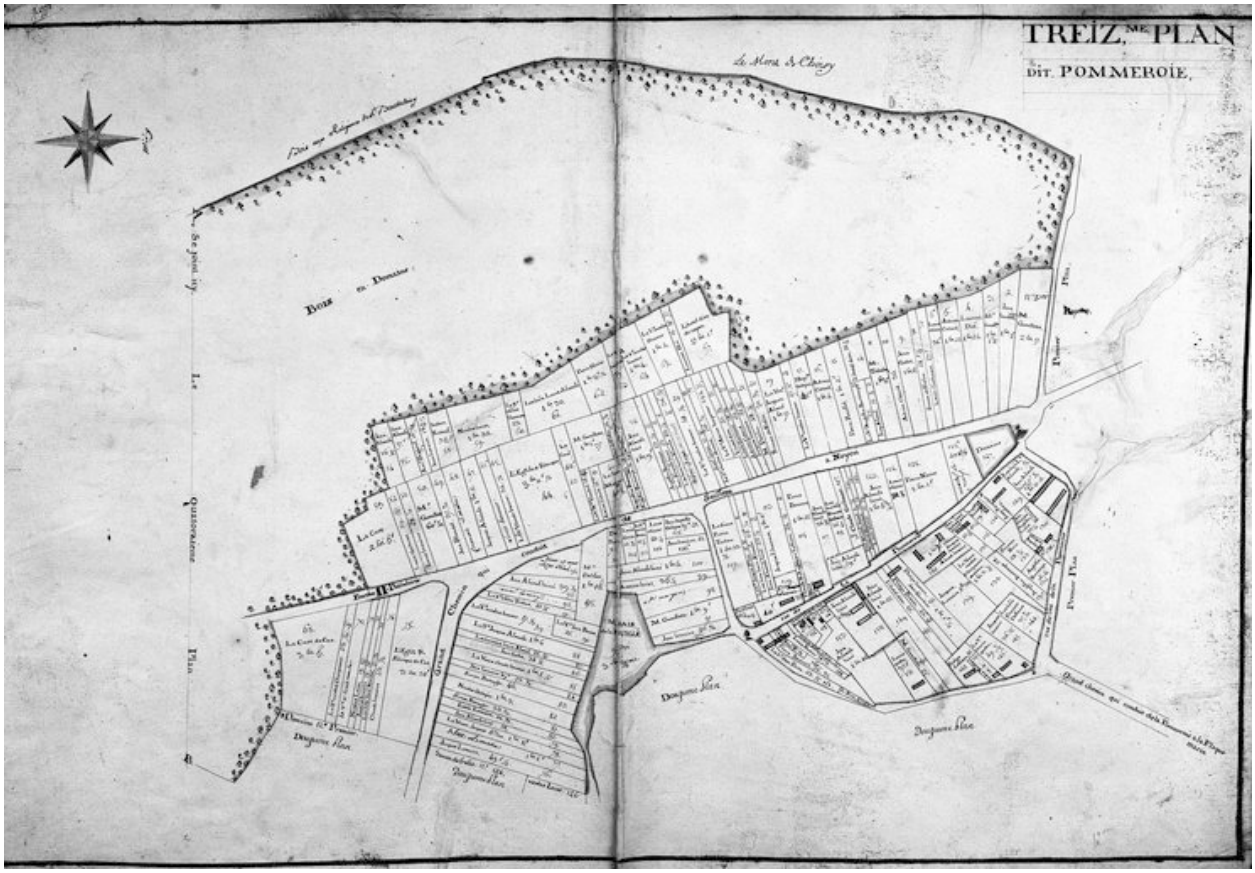

Treizième plan dit Pommeroie (AD Oise ; 60 L 681095).

IVR22_19846000374VB
Auteur de l'illustration : Jean-Michel Périn
(c) Région Hauts-de-France - Inventaire général ; (c) Département de l'Oise - Archives départementales
reproduction soumise à autorisation du titulaire des droits d'exploitation

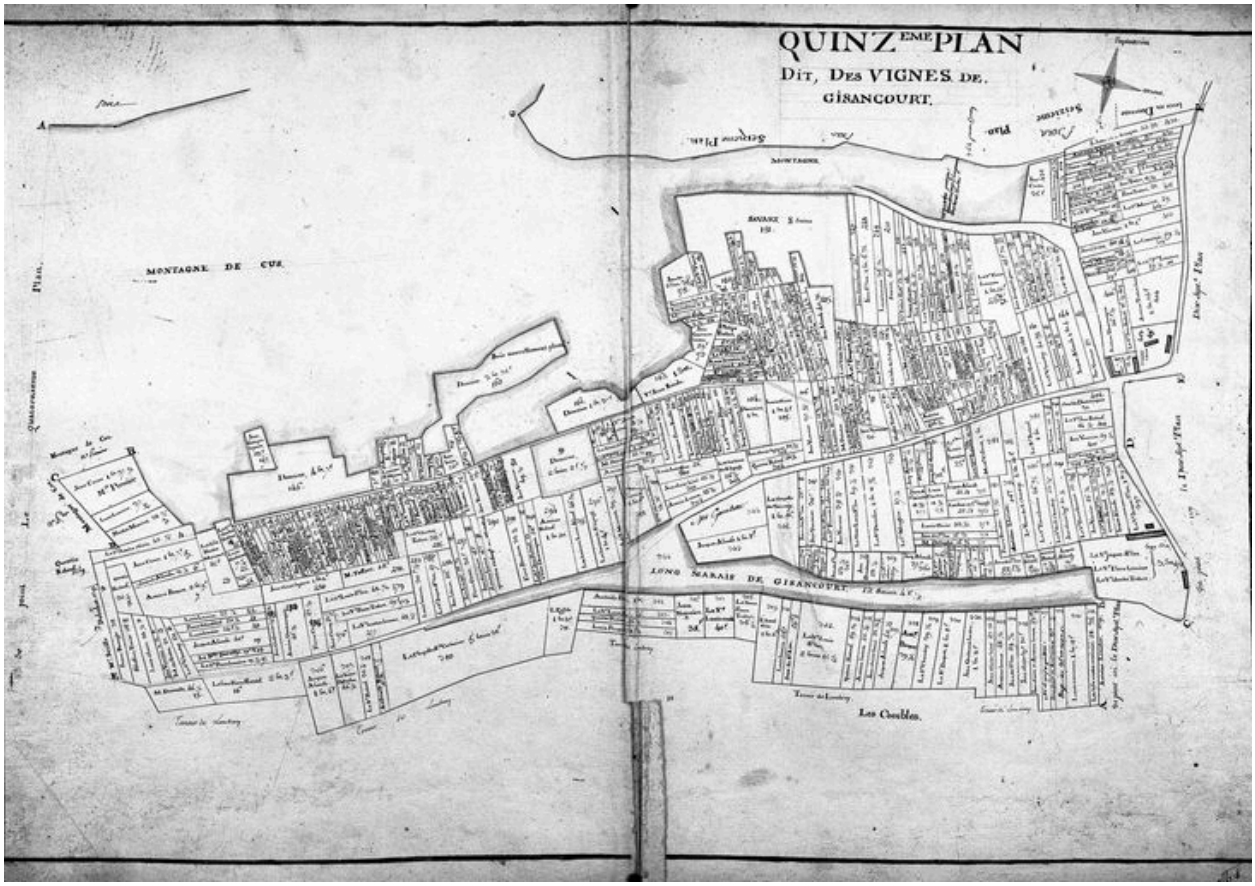

Quinzième plan dit des Vignes de Gizancourt (AD Oise ; 60 L 681095).

IVR22_19846000373VB
Auteur de l'illustration : Jean-Michel Périn
(c) Région Hauts-de-France - Inventaire général ; (c) Département de l'Oise - Archives départementales
reproduction soumise à autorisation du titulaire des droits d'exploitation

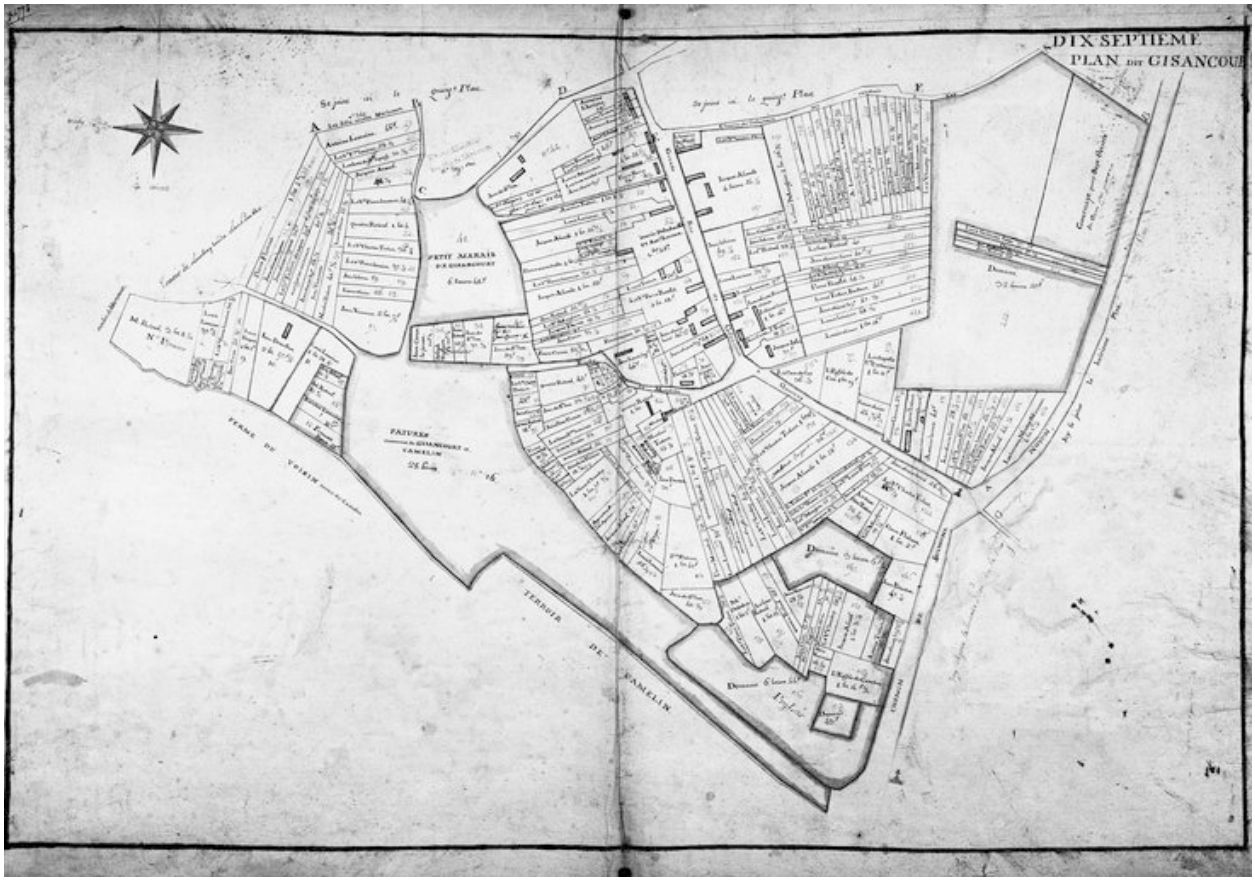

Dix-septième plan dit Gizancourt (AD Oise ; 60 L 681095).

IVR22_19846000375VB
Auteur de l'illustration : Jean-Michel Périn
(c) Région Hauts-de-France - Inventaire général ; (c) Département de l'Oise - Archives départementales
reproduction soumise à autorisation du titulaire des droits d'exploitation

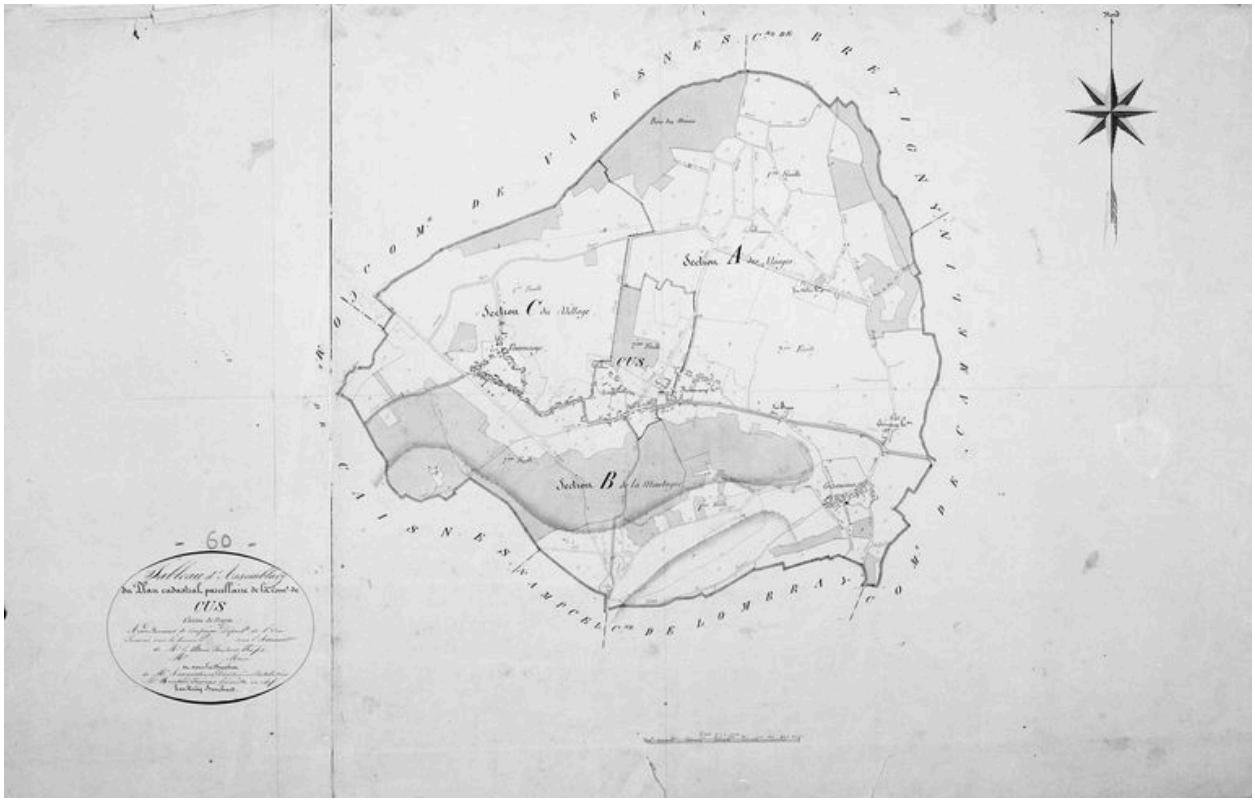

Tableau d'assemblage du cadastre de 1831 (DGI).

IVR22_19836000053VB
Auteur de l'illustration : Jean-Michel Périn
(c) Région Hauts-de-France - Inventaire général ; (c) Ministère des finances
reproduction soumise à autorisation du titulaire des droits d'exploitation

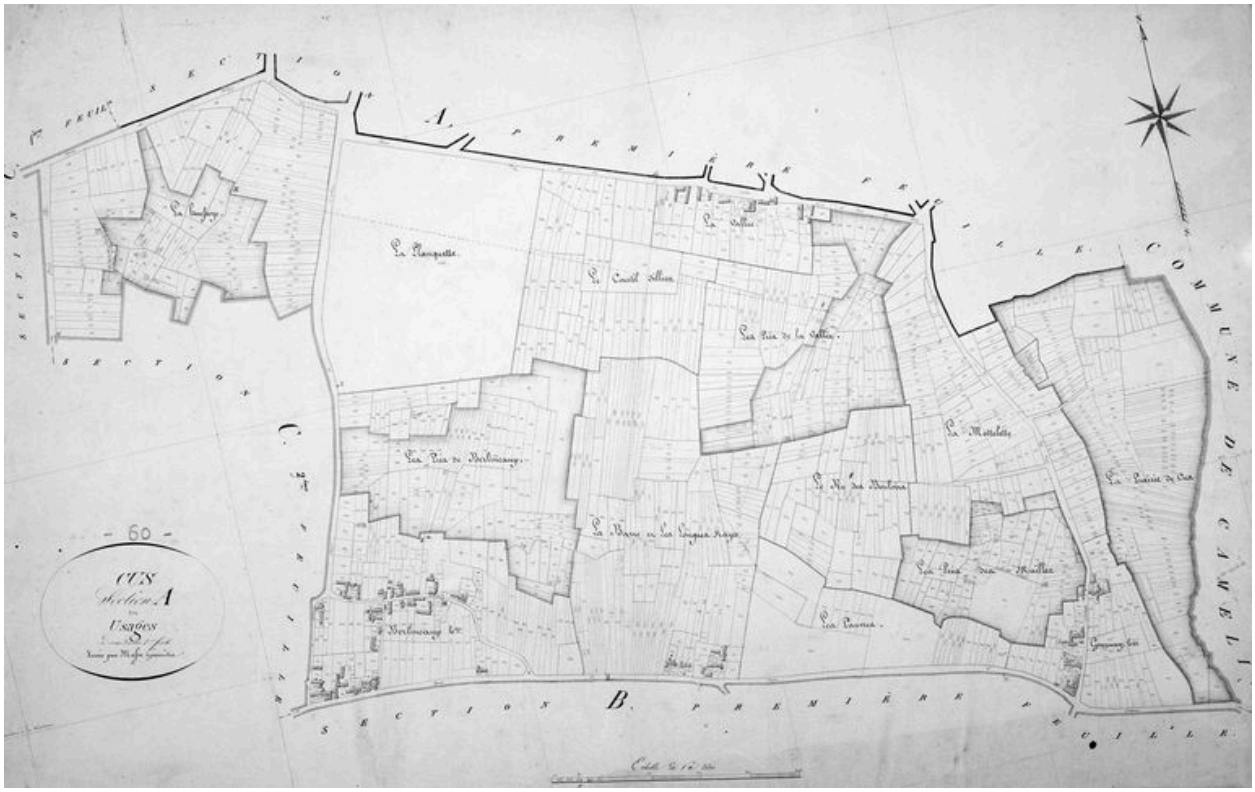

Section A2 du cadastre de 1831 (DGI).

IVR22_19836000054VB
Auteur de l'illustration : Jean-Michel Périn
(c) Région Hauts-de-France - Inventaire général ; (c) Ministère des finances
reproduction soumise à autorisation du titulaire des droits d'exploitation

Section B1 du cadastre de 1831 (DGI).

IVR22_19836000055VB
Auteur de l'illustration : Jean-Michel Périn
(c) Région Hauts-de-France - Inventaire général ; (c) Ministère des finances
reproduction soumise à autorisation du titulaire des droits d'exploitation

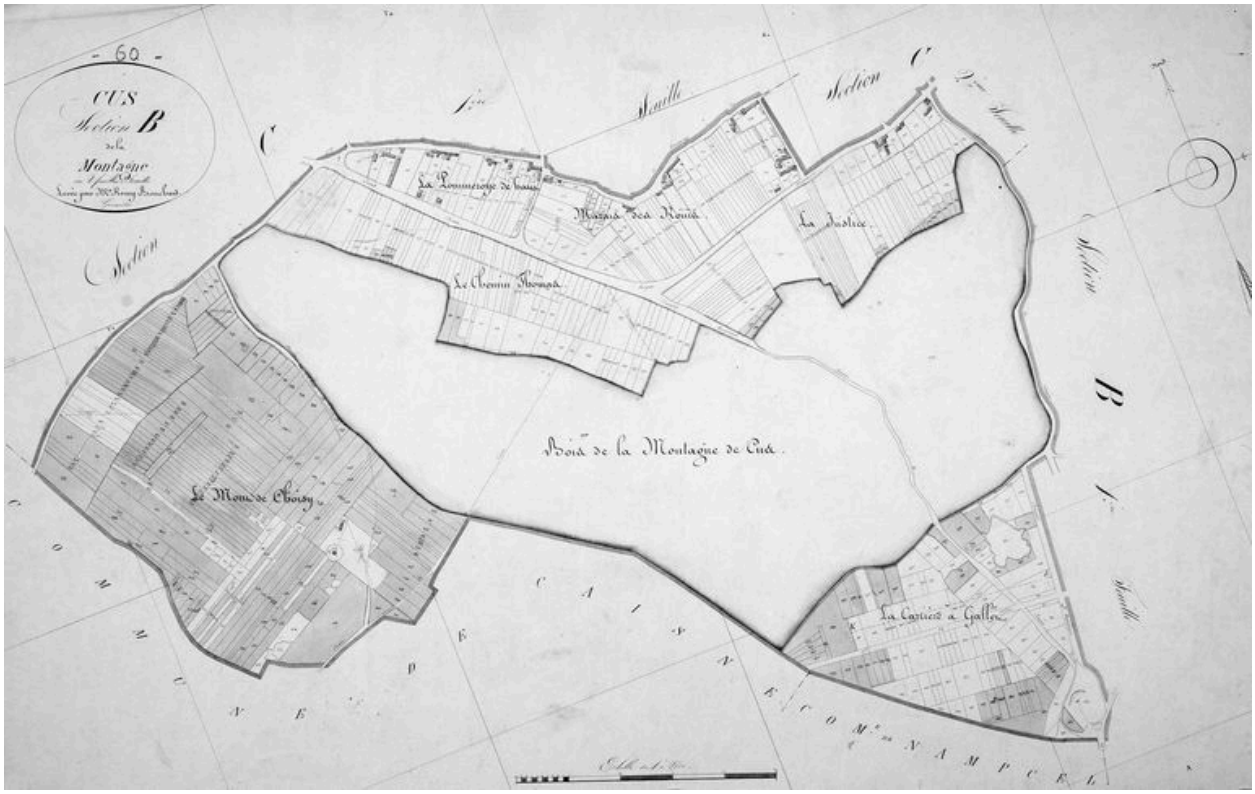

Section B2 du cadastre de 1831 (DGI).

IVR22_19836000056VB
Auteur de l'illustration : Jean-Michel Périn
(c) Région Hauts-de-France - Inventaire général ; (c) Ministère des finances
reproduction soumise à autorisation du titulaire des droits d'exploitation

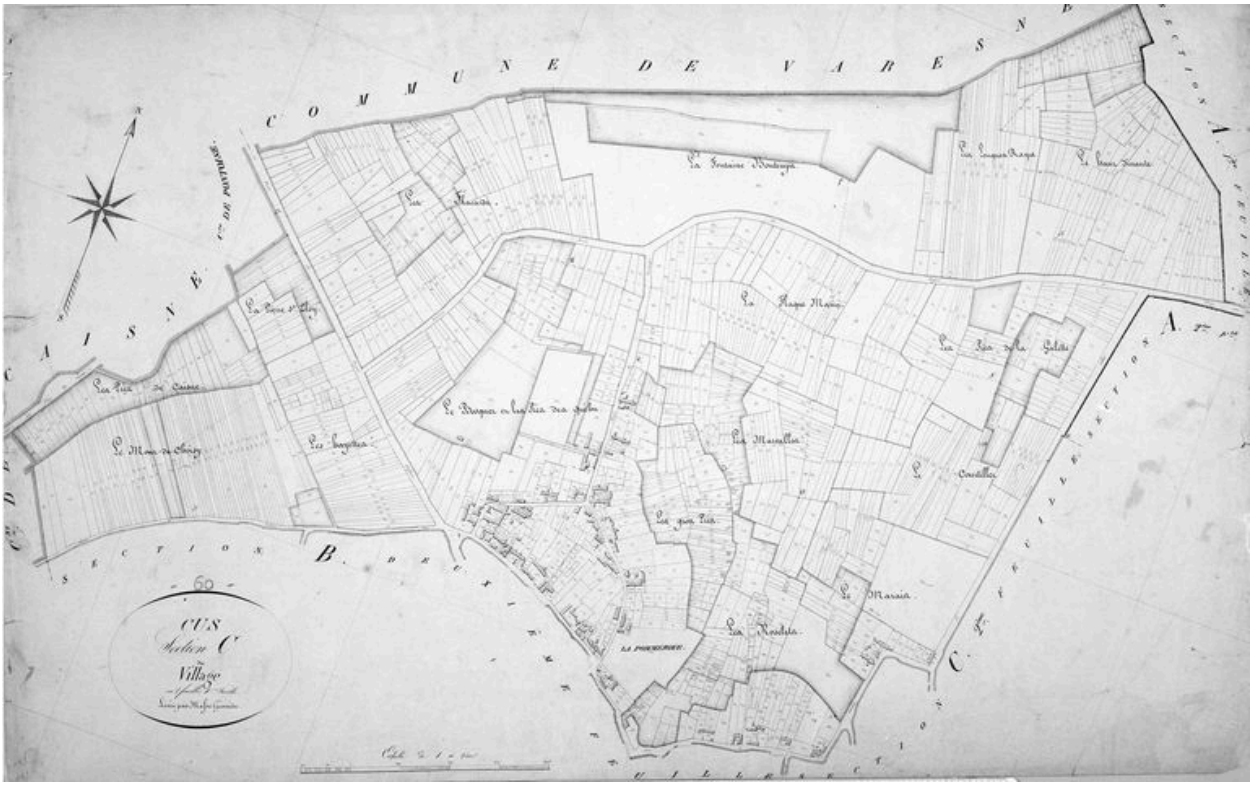

Section C1 du cadastre de 1831 (DGI).

IVR22_19836000057VB
Auteur de l'illustration : Jean-Michel Périn
(c) Région Hauts-de-France - Inventaire général ; (c) Ministère des finances
reproduction soumise à autorisation du titulaire des droits d'exploitation

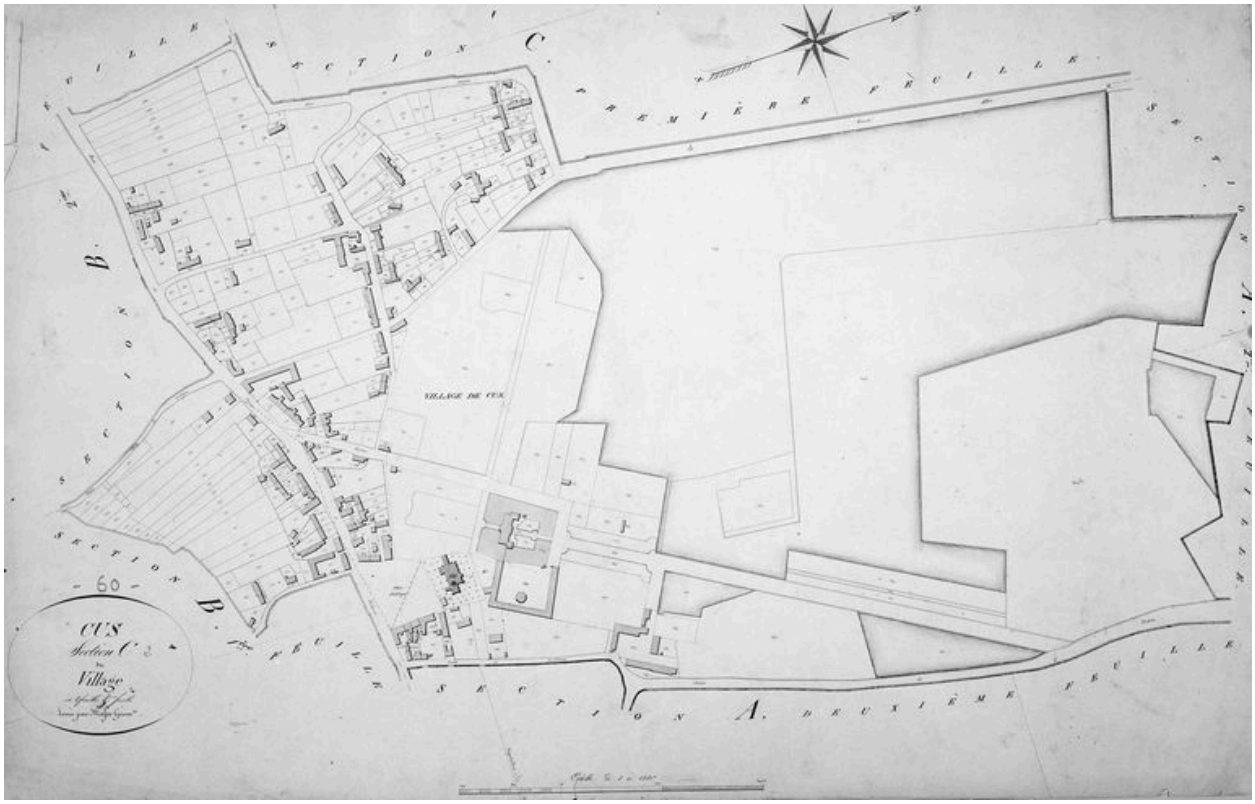

Section C2 du cadastre de 1831 (DGI).

IVR22_19836000058VB
Auteur de l'illustration : Jean-Michel Périn
(c) Région Hauts-de-France - Inventaire général ; (c) Ministère des finances
reproduction soumise à autorisation du titulaire des droits d'exploitation

Hospice.

IVR22_19856000756X
Auteur de l'illustration : Jean-Michel Périn
(c) Région Hauts-de-France - Inventaire général
reproduction soumise à autorisation du titulaire des droits d'exploitation

Maison, 334 route Nationale.

IVR22_19856000783X
Auteur de l'illustration : Jean-Michel Périn
(c) Région Hauts-de-France - Inventaire général
reproduction soumise à autorisation du titulaire des droits d'exploitation

Hameau de Gizancourt. Rue Principale.

IVR22_19856000790X
Auteur de l'illustration : Jean-Michel Périn
(c) Région Hauts-de-France - Inventaire général
reproduction soumise à autorisation du titulaire des droits d'exploitation



Puits d'une ferme repérée (section B4 1098).

IVR22_19856000789X
Auteur de l'illustration : Jean-Michel Périn
(c) Région Hauts-de-France - Inventaire général
reproduction soumise à autorisation du titulaire des droits d'exploitation

Puits du hameau du Jonquoy.

IVR22_19866000232VI
Auteur de l'illustration : Michel Hérold
(c) Région Hauts-de-France - Inventaire général
reproduction soumise à autorisation du titulaire des droits d'exploitation