

Hauts-de-France, Oise
Thieux
Vallée du Grand Mesnil

L'ancien cimetière de Thieux et Campremy

Références du dossier

Numéro de dossier : IA60005309

Date de l'enquête initiale : 2022

Date(s) de rédaction : 2022

Cadre de l'étude : inventaire topographique Communauté de communes Oise Picarde

Degré d'étude : étudié

Désignation

Dénomination : cimetière

Compléments de localisation

oeuvre située en partie sur la commune Thieux, oeuvre située en partie sur la commune Campremy

Milieu d'implantation : isolé ; isolé

Références cadastrales : 1937, A, 11. Section de Thieux. ; 2016, A, 11. Section de Thieux. 1934, D, 59 ; 2017, ZC, 29

Historique

Ce cimetière, dont la partie nord relevait de la paroisse de Campremy, est déjà signalé en 1682 sur un plan terrier du prieuré de Wariville. À cette époque, il est déjà commun à Thieux et Campremy comme l'indique un autre document seigneurial de l'abbaye de Saint-Lucien établi en 1686. Il comprenait alors une chapelle et une croix de cimetière, figurées sur les plans. Le cimetière de Thieux est agrandi en 1890 et 1892 à la suite de deux acquisitions de terrains appartenant aux familles Pilavoine et Martin. En 1894, M. Bacot, maçon à Thieux, construit les murs de clôture en brique, toujours en place. Le portail est fabriqué par M. Thullier, serrurier à Saint-Just.

Campremy transfère son [cimetière](#) près du village en 1912 suivi de [Thieux en 1927](#). Les tombeaux sont alors abandonnés et quelques uns, remontant au 19^e siècle, sont encore visibles à l'état de vestiges. La partie sud rattachée à Thieux comprend les tombeaux les mieux conservés avec notamment les monuments funéraires en forme de chapelle des familles Quette et Dhardiviller-Labitte.

Période(s) principale(s) : Moyen Age (?), Temps modernes, 19e siècle

Description

Aujourd'hui, la limite des deux communes est aisée à identifier : la partie nord et boisée est celle de Campremy tandis que la partie sud et plus dégagée relève de la commune de Thieux.

L'ancien cimetière de Campremy était constitué de la bande nord, aujourd'hui recouverte par la végétation. Des vestiges de tombeaux en granite et calcaire, des croix de sépultures en fonte et fer forgé sont toutefois reconnaissables. Il est possible de voir que le côté nord de la clôture du cimetière était longé de tombeaux orientés nord-sud. Compte tenu de la progression difficile parmi la végétation, il n'a pas été possible d'explorer l'ensemble des zones du cimetière et d'en identifier l'entrée par exemple.

L'ancien cimetière de Thieux se trouvait dans la partie sud. Sa clôture en brique est toujours visible et son portail d'entrée situé à l'est est encore en place. Ce dernier s'ouvre sur une allée centrale qui traverse le cimetière d'est en ouest et qui est bordée de tombeaux orientés nord-sud. Côté ouest se trouvent encore quatre tombeaux en forme de chapelle.

Éléments descriptifs

Typologies et état de conservation

État de conservation : vestiges

Références documentaires

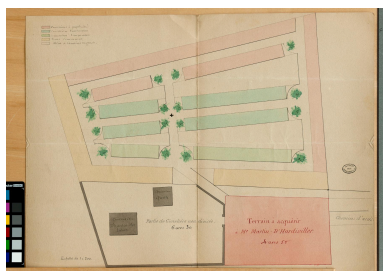
Documents d'archive

- AD Oise. Série O ; sous-série 2 O : 2 O 29537. **Campremy : cimetière (1882-1930).**
- **2 O 24153. Thieux. Cimetière (1888-1928)**
AD Oise. Série O ; sous-série 2 O : 2 O 24153. **Thieux. Cimetière (1888-1928)**

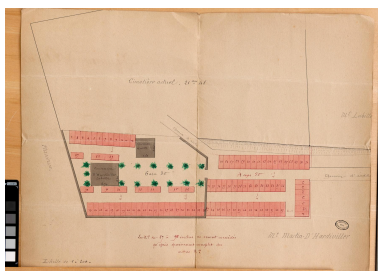
Documents figurés

- **Thieux. Plan du village et territoire de Thieux relevant de l'abbaye de Saint-Lucien, 1686 (AD Oise ; plan 777).**

Illustrations



Plan du cimetière de Thieux-Campremy. Projet d'acquisition d'un terrain, 1892 (AD Oise ; 2 O 24153).
Phot. Marc Kérignard (reproduction)
IVR32_20226001200NUCA



Plan des concessions de l'ancien cimetière de Thieux, [1892] (AD Oise ; 2 O 24153).
Phot. Marc Kérignard (reproduction)
IVR32_20226001199NUCA

Dossiers liés

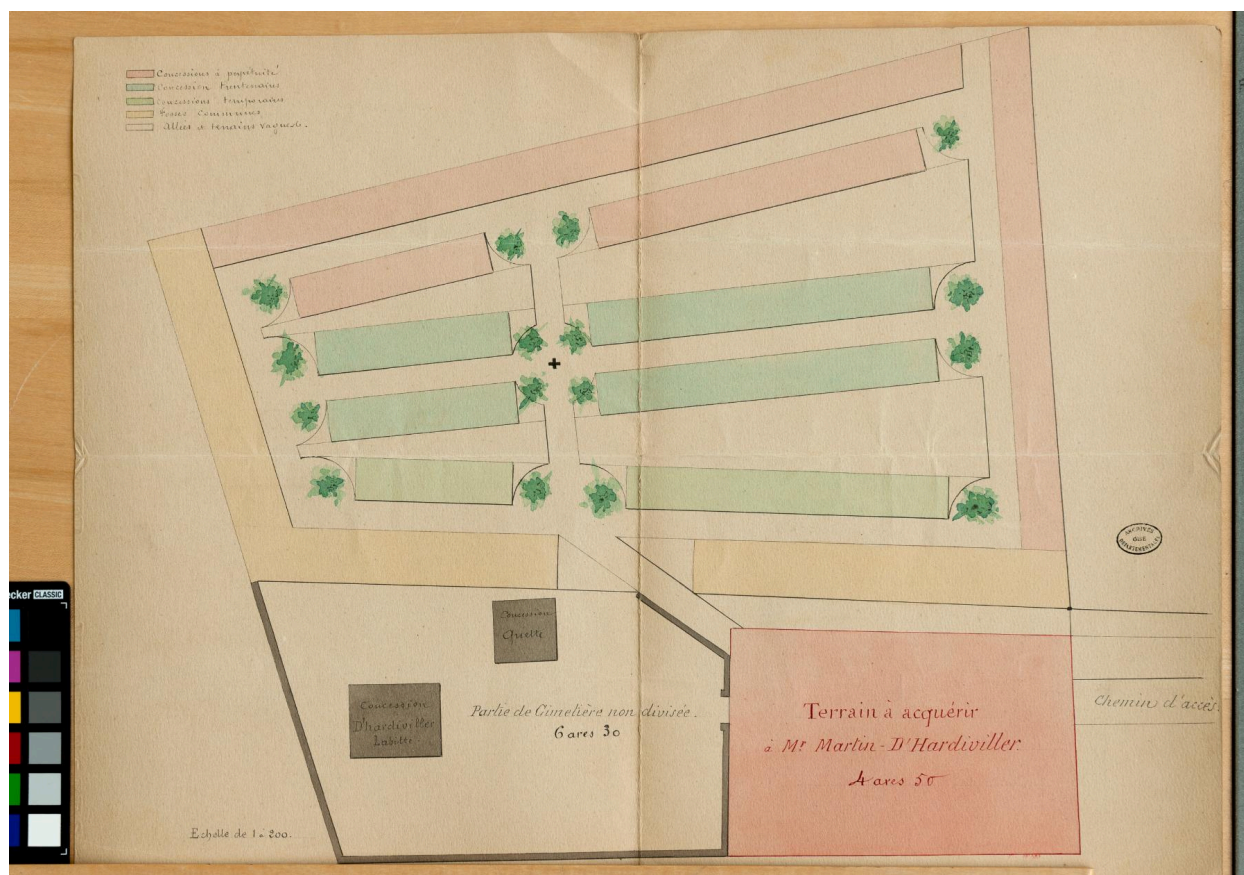
Oeuvre(s) contenue(s) :

Oeuvre(s) en rapport :

Le village de Campremy (IA60005289) Hauts-de-France, Oise, Campremy
Le village de Thieux (IA60003152) Hauts-de-France, Oise, Thieux

Auteur(s) du dossier : Lucile Chamignon

Copyright(s) : (c) Région Hauts-de-France - Inventaire général



Plan du cimetière de Thieux-Campremy. Projet d'acquisition d'un terrain, 1892 (AD Oise ; 2 O 24153).

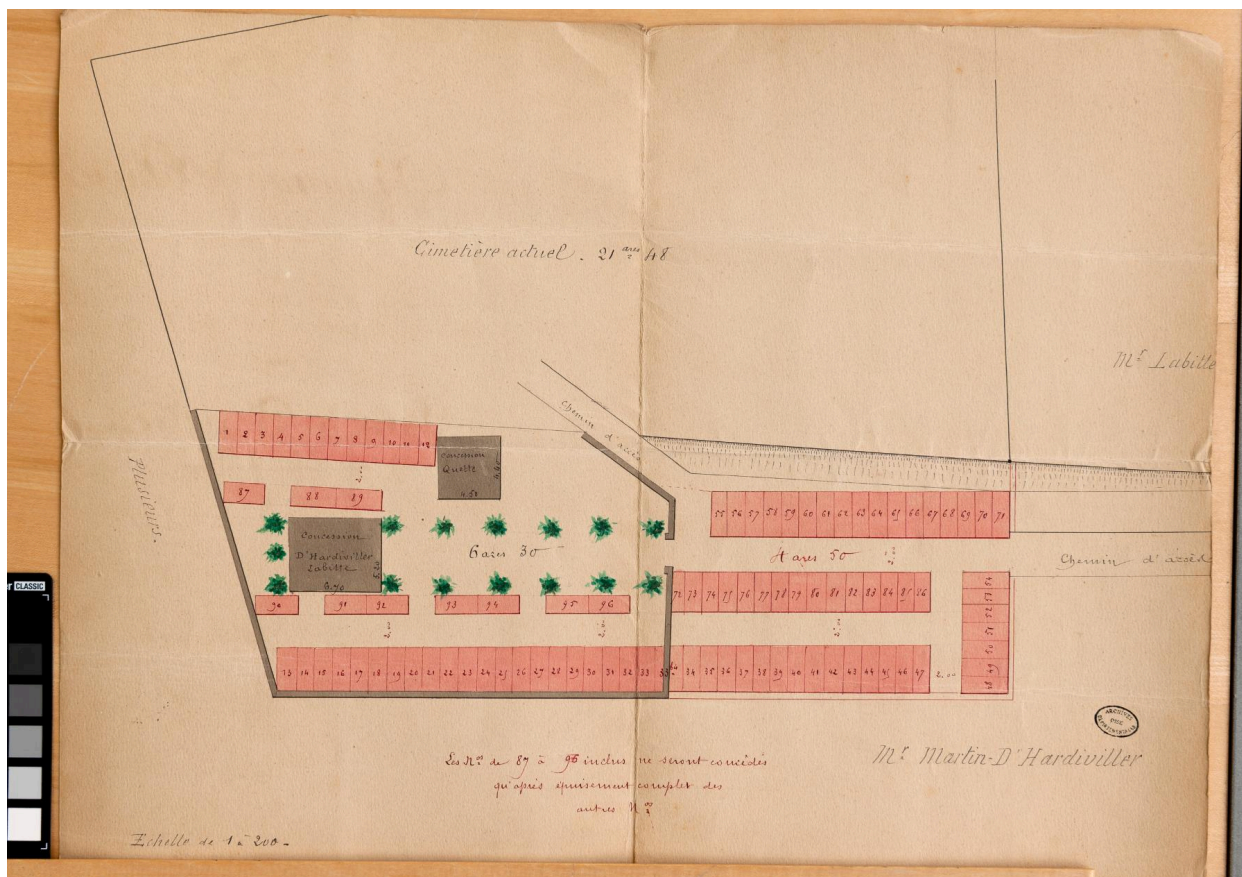
IVR32_20226001200NUCA

Auteur de l'illustration : Marc Kérignard (reproduction)

Date de prise de vue : 2022

(c) Région Hauts-de-France - Inventaire général

reproduction soumise à autorisation du titulaire des droits d'exploitation



Plan des concessions de l'ancien cimetière de Thieux, [1892] (AD Oise ; 2 O 24153).

IVR32_20226001199NUCA

Auteur de l'illustration : Marc Kérignard (reproduction)

Date de prise de vue : 2022

(c) Région Hauts-de-France - Inventaire général

reproduction soumise à autorisation du titulaire des droits d'exploitation