

Hauts-de-France, Oise
Noyon
place du Parvis, 14 rue de l' Evêché, 7 rue des Deux Bornes

L'ensemble canonial de Noyon

Références du dossier

Numéro de dossier : IA00049501
Date de l'enquête initiale : 1986
Date(s) de rédaction : 2009
Cadre de l'étude : inventaire topographique canton de Noyon, patrimoine gothique
Degré d'étude : étudié
Référence du dossier Monument Historique : PA00114786

Désignation

Dénomination : ensemble canonial
Genre du destinataire : de chanoines
Parties constituantes non étudiées : chapelle, salle capitulaire, cloître, prison, puits

Compléments de localisation

Milieu d'implantation : en ville
Références cadastrales : 1974. AL 88, 89, 91 AM 258 A 260, 272 A 276

Historique

Il est fait mention, dès l'époque carolingienne, de bâtiments réservés aux chanoines situés au nord de la cathédrale (étudiée). Le cloître, le réfectoire et la salle capitulaire sont construits dans le 3e quart 13e siècle. La bibliothèque (étudiée) est édifée en 1506. La destruction des galeries nord et est du cloître a lieu en 1811. Le réfectoire est restauré en 1858 et 1859, sous la direction de l'architecte Verdier ; une nouvelle restauration a lieu après 1918. Les maisons de chanoines (étudiées) sont, pour la plupart, reconstruites ou construites aux 17e et 18e siècles à l'intérieur de l'enceinte du bas empire. Selon A. Ponthieux (1912), en 1789, le chapitre possédait plus de 40 maisons canoniales baillées à vie aux chanoines, construites, pour la plupart dans l'enceinte du castrum et dans les abords immédiats, après la construction de la deuxième enceinte. Elles sont situées rue Corbault et place du Parvis (10), place Corbault (3), rue du Calvaire (4), rue Saint-Antoine (1), rue de la Madeleine (4), rue des Deux-Bornes (2) et rue de l'Evêche (2), enfin rue de Gruny (7).

Période(s) principale(s) : Haut Moyen Age, 3e quart 13e siècle, 1ère moitié 16e siècle, 17e siècle, 18e siècle, 3e quart 19e siècle

Dates : 1506 (daté par travaux historiques), 1858 (daté par travaux historiques)

Auteur(s) de l'oeuvre : Verdier (architecte, attribution par source)

Description

Éléments descriptifs

Matériau(x) du gros-oeuvre, mise en oeuvre et revêtement : grès ; bois ; calcaire ; moyen appareil ; pierre avec brique en remplissage ; pan de bois

Matériau(x) de couverture : tuile plate, ardoise, tuile mécanique

Typologies et état de conservation

État de conservation : restauré

Statut, intérêt et protection

Intérêt de l'œuvre : à signaler

Protections : classé MH partiellement, 1862

Salle capitulaire et cloître : classement par liste de 1862.

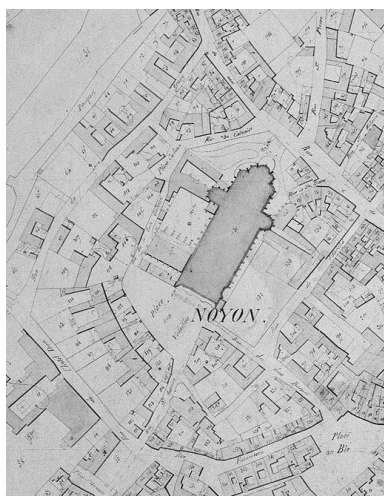
Statut de la propriété : propriété privée, propriété de la commune

Références documentaires

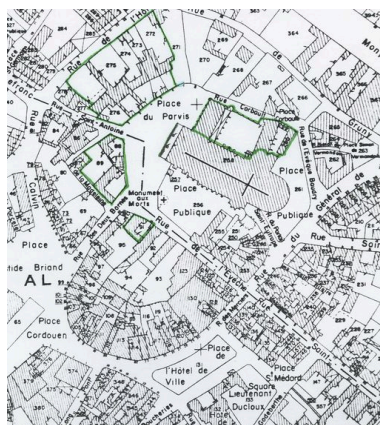
Bibliographie

- INVENTAIRE GENERAL Région Picardie. **La ville de Noyon**. Dir. Martine Plouvier. (Cahiers de l'inventaire ; 10). Catalogue de l'exposition : "Noyon, mille ans d'art et d'architecture", Musée du Noyonnais, 20 juin-5 octobre 1987. Amiens : AGIR-Pic, 1987. p. 80-105.
- INVENTAIRE GENERAL. **Canton de Noyon. Oise**. Réd. Michel Hérold, Alain Nafilyan. Phot. Fabrice Charrondière, Jean-Michel Perrin. Amiens : AGIR PIC, 1986. (Images du Patrimoine ; 25). p. 31.
- PONTHEUX, Alfred. **L'ancien Noyon. Recherches historiques et topographiques sur les rues, maisons, hôtelleries et autres établissements de cette ville avant 1790**. Chauny, Comité archéol. et hist. Noyon : comptes rendus et mémoires lus aux séances, 1912. p. 91-102.


Illustrations



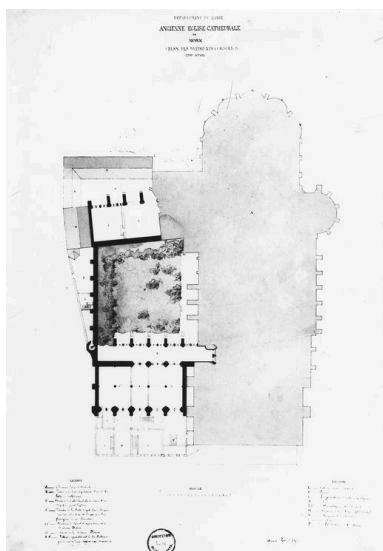
Extrait du cadastre napoléonien (DGI).
Repro. Isabelle Barbedor
IVR22_20096000558NUCA



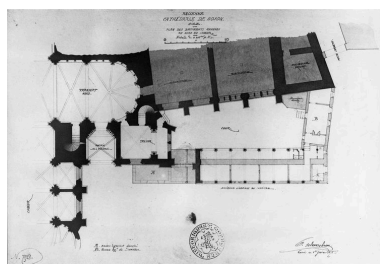
Plan de situation. Extrait du plan cadastral de 1974, sections AL et AM.
Repro. Monnehay-Vulliet Marie-Laure , Autr. Michel Hérold
IVR22_20096000363NUCA



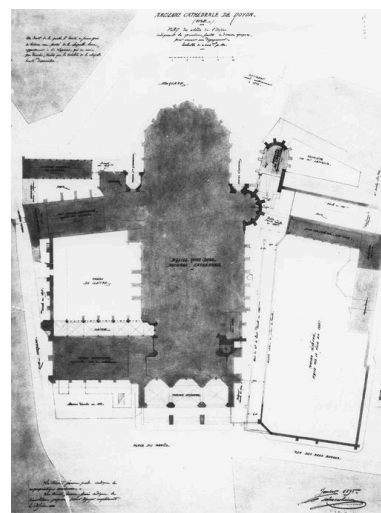
Plan restauré des bâtiments claustraux, par A. Verdier, 1850.
Repro. Monnehay-Vulliet Marie-Laure
IVR22_20096000364NUCA



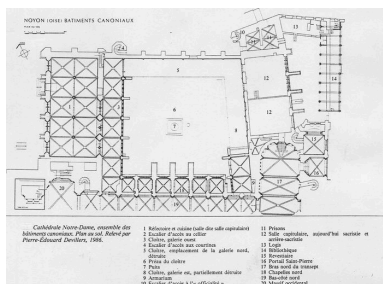
Plan au sol de l'ensemble canonial par Verdier, 1850.
 Repro. Monnehay-Vulliet Marie-Laure
 IVR22_20096000365NUCA



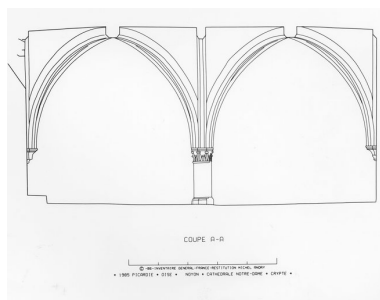
Plan au sol, par Seltersheim, 1875.
 Repro. Monnehay-Vulliet Marie-Laure
 IVR22_20096000366NUCA



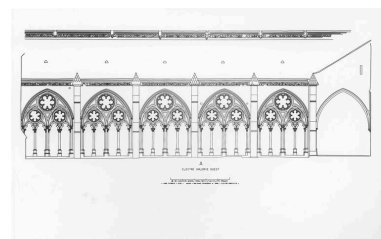
Plan des abords de la cathédrale par Seltersheim, 1895.
 Repro. Monnehay-Vulliet Marie-Laure
 IVR22_20096000367NUCA



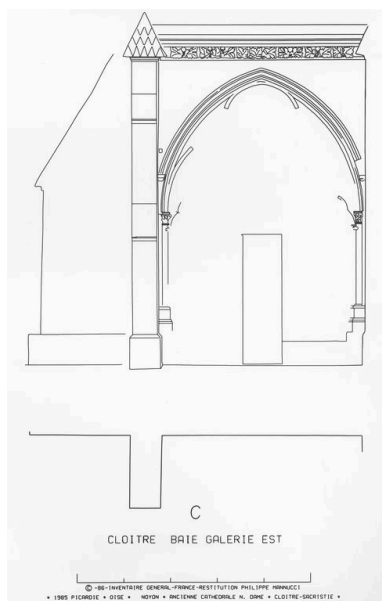
Plan au sol de l'ensemble canonial, par Pierre-Edouard Devillers, 1986.
 Repro. Monnehay-Vulliet Marie-Laure
 IVR22_20096000368NUCA



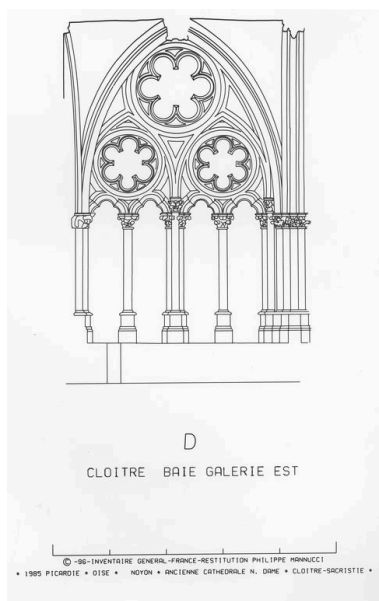
Crypte de la salle capitulaire.
 Coupe transversale (relevé photogrammétrique Inventaire général).
 Phot. Atelier de photogrammétrie
 IVR22_19866000286P



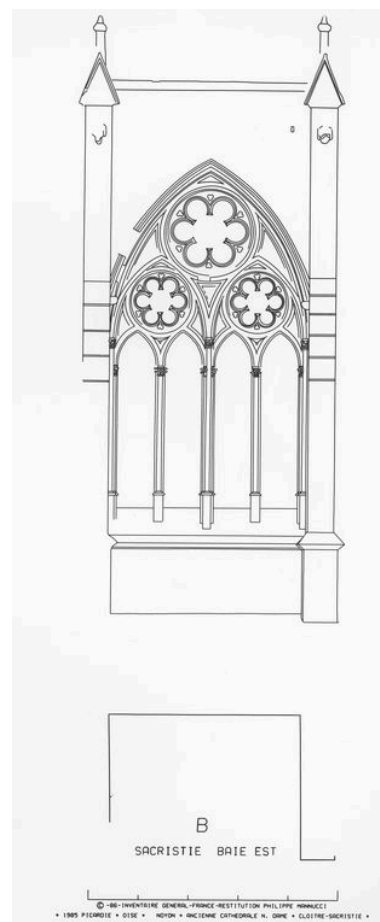
Elévation de la galerie ouest du cloître (relevé photogrammétrique Inventaire général).
 Phot. Atelier de photogrammétrie
 IVR22_19866000289P



Détail de la 2e travée de la galerie est du cloître (relevé photogrammétrique Inventaire général).
Phot. Atelier de photogrammétrie
IVR22_19866000298P



Détail de la 1ère travée de la galerie est du cloître (relevé photogrammétrique Inventaire général).
Phot. Atelier de photogrammétrie
IVR22_19866000296P




Salle capitulaire, détail d'une baie est (relevé photogrammétrique Inventaire général).
Phot. Atelier de photogrammétrie
IVR22_19866000297P



La place du Parvis, avant 1914 (AP).
Phot. Jean-Michel Périn
IVR22_19856000078XB




Vue des maisons de chanoines, 4, 5 et 6 place du Parvis.
Phot. Jean-Michel Perrin
IVR22_19856000657ZA



Vue aérienne.
Phot. Fabrice Charrondière
IVR22_19866000368ZA



Vue de l'enfilade des portails des maisons de chanoines de la place du Parvis.
Phot. Jean-Michel Perrin



Vue de détail des portails des maisons canoniales.
Phot. Fabrice Charrondière
IVR22_19866000155XA



Rue Corbault, le mur nord du cloître et l'officialité.
Phot. Fabrice Charrondière
IVR22_19856001264XA

IVR22_19856000658ZA



Ruelle Corbault d'est en ouest.
Phot. Thierry Lefébure
IVR22_19976000230XA




Place Corbault. Les pignons de
la bibliothèque et de l'officialité.
Phot. Thierry Lefébure
IVR22_19976000231XA



Le cloître. Vue de la galerie ouest.
Phot. Thierry Lefébure
IVR22_19976000309VA



Le cloître. Vue de la
galerie ouest (détail).
Phot. Christiane Riboulleau
IVR22_19926000381ZA




Le cloître. Vue d'une
arcade de la galerie ouest.
Phot. Jean-Michel Perrin
IVR22_19846000881V



Le cloître. Vue intérieure
de la galerie ouest.
Phot. Fabrice Charrondière
IVR22_19856001289XA



Le cloître. Côté nord.
Phot. Fabrice Charrondière
IVR22_19856001212V



Le cloître. Vue du puits.

Le cloître. Elévation
extérieure de la seule travée
conservée de la galerie est.
Phot. Fabrice Charrondière
IVR22_19856001217V

Phot. Jean-Michel Perrin
IVR22_19846000882V




La salle capitulaire.
Vue de la façade ouest.
Phot. Thierry Lefébure
IVR22_19976000236VA



La salle capitulaire. Vue intérieure.
Phot. Fabrice Charrondière
IVR22_19856001298XA



La salle capitulaire. Vue
intérieure depuis l'angle nord-est.
Phot. Fabrice Charrondière
IVR22_19856001186V



Le cellier. Vue intérieure vers le sud.
Phot. Fabrice Charrondière
IVR22_19856001495V



Le cellier. Vue du pilier central n°2.
Phot. Fabrice Charrondière
IVR22_19856001541X

Dossiers liés

Dossiers de synthèse :

L'architecture religieuse et hospitalière de la commune de Noyon (IA60000344) Hauts-de-France, Oise, Noyon

Oeuvre(s) contenue(s) :

Oeuvre(s) en rapport :

La ville de Noyon (IA60000345) Hauts-de-France, Oise, Noyon

Ancien évêché Saint-Benoît de Noyon (actuel musée du Noyonnais) (IA00049496) Hauts-de-France, Oise, Noyon, rue de l' Evêché

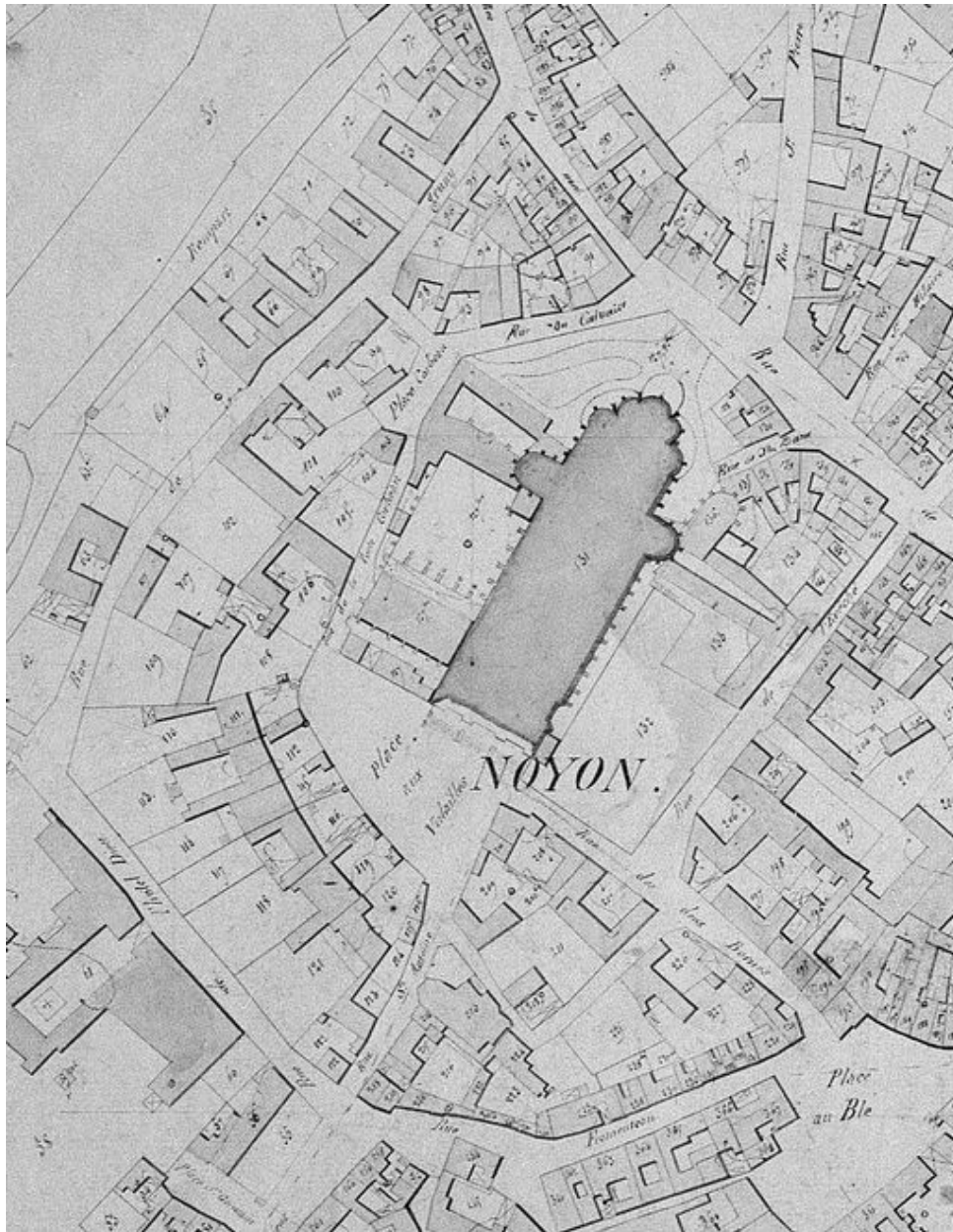
Ancienne maison de chanoines (IA00049441) Hauts-de-France, Oise, Noyon, 12 rue Saint-Pierre

Ancienne maison de chanoines (IA00049447) Hauts-de-France, Oise, Noyon, 8 place du Parvis

Ancienne maison de chanoines (IA00049443) Hauts-de-France, Oise, Noyon, 14 rue de l' Evêché
Ancienne maison de chanoines (IA00049444) Hauts-de-France, Oise, Noyon, 1 place du Parvis
Ancienne maison de chanoines (IA00049440) Hauts-de-France, Oise, Noyon, 7 rue des Deux-Bornes
Ancienne maison de chanoines (IA00049445) Hauts-de-France, Oise, Noyon, 2 place du Parvis
Ancienne maison de chanoines (IA00049442) Hauts-de-France, Oise, Noyon, 5 place du Parvis
Ancienne maison de chanoines, puis presbytère (IA00049446) Hauts-de-France, Oise, Noyon, 3 place du Parvis
Bibliothèque du Chapitre à Noyon (IA00049439) Hauts-de-France, Oise, Noyon, place Corbault
Ancienne cathédrale Notre-Dame de Noyon (IA00049500) Hauts-de-France, Oise, Noyon, place du Parvis

Auteur(s) du dossier : Michel Hérold, Alain Nafilyan

Copyright(s) : (c) Région Hauts-de-France - Inventaire général ; (c) AGIR-Pic

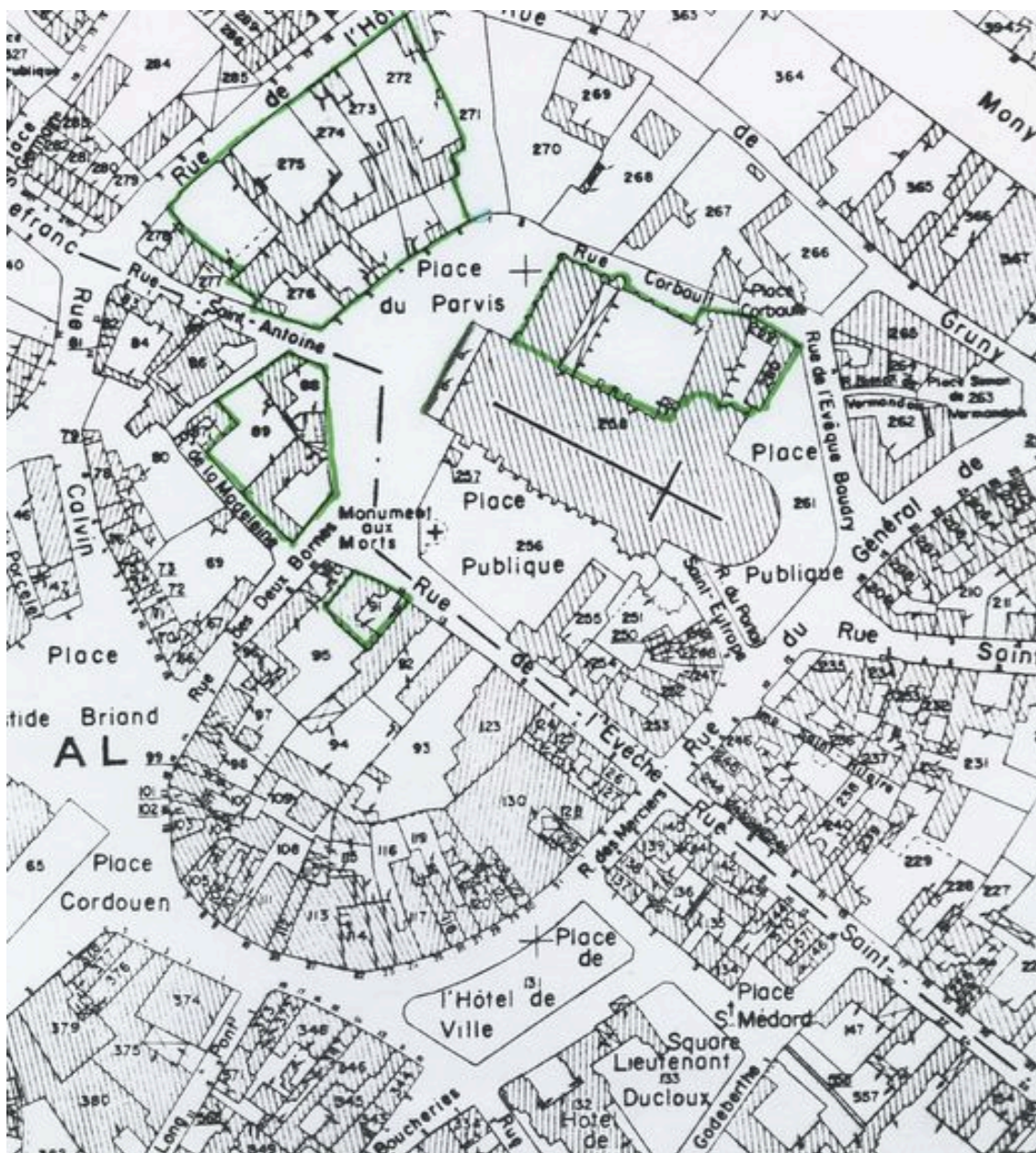


Extrait du cadastre napoléonien (DGI).

IVR22_20096000558NUCA

Auteur de l'illustration (reproduction) : Isabelle Barbedor

(c) Région Hauts-de-France - Inventaire général ; (c) Ministère des finances
reproduction soumise à autorisation du titulaire des droits d'exploitation



Plan de situation. Extrait du plan cadastral de 1974, sections AL et AM.

IVR22_20096000363NUCA

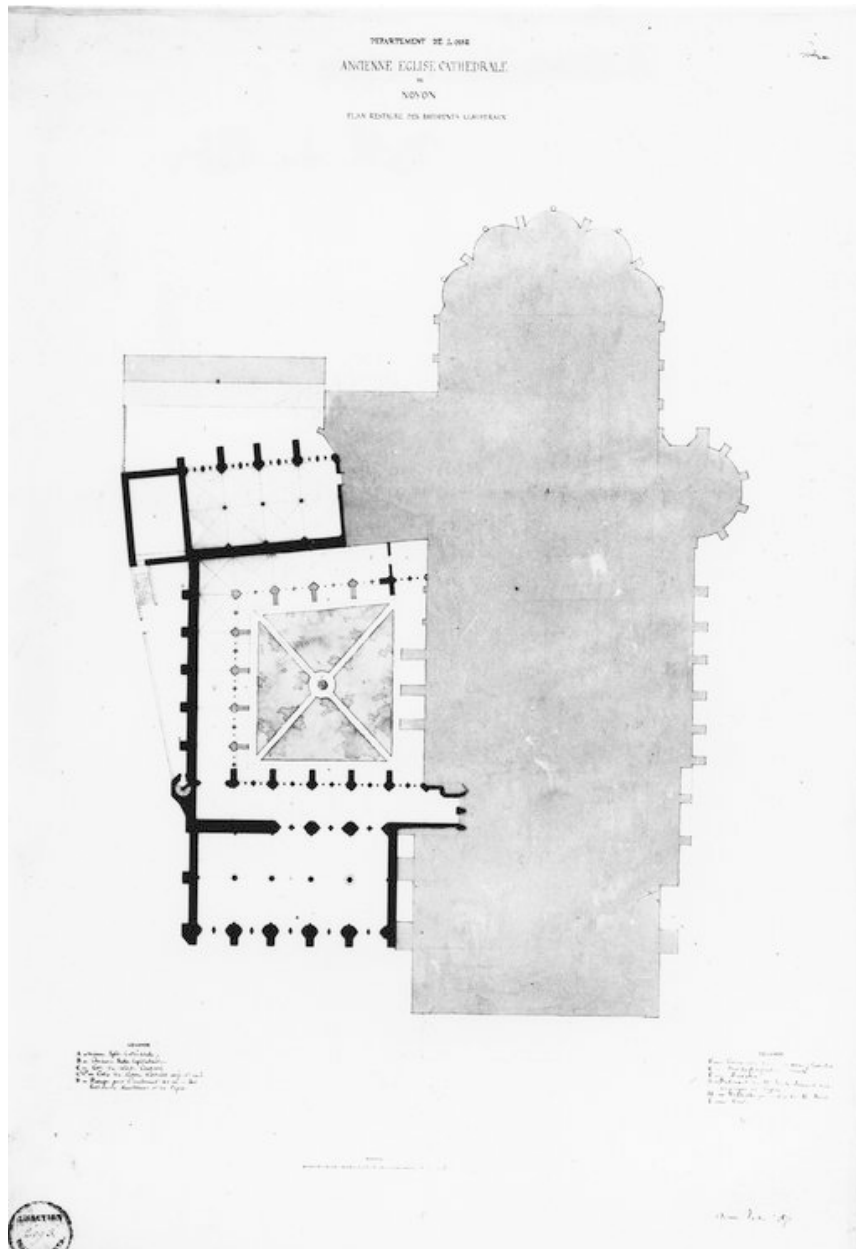
Auteur de l'illustration (reproduction) : Monnehay-Vulliet Marie-Laure

Auteur du document reproduit : Michel Hérold

Technique de relevé : reprise de fond ;

(c) Région Hauts-de-France - Inventaire général

reproduction soumise à autorisation du titulaire des droits d'exploitation



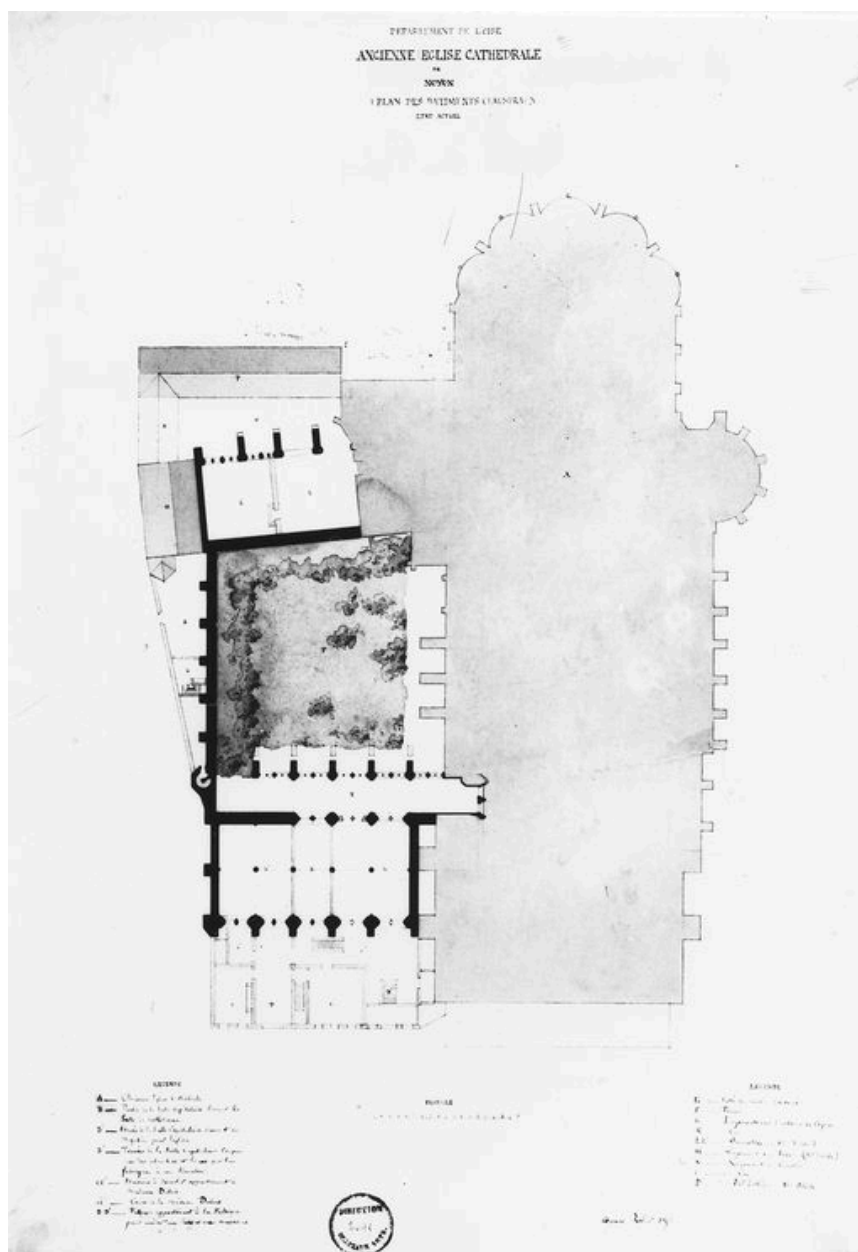
Plan restauré des bâtiments claustraux, par A. Verdier, 1850.

IVR22_20096000364NUCA

Auteur de l'illustration (reproduction) : Monnehay-Vulliet Marie-Laure

(c) Région Hauts-de-France - Inventaire général

reproduction soumise à autorisation du titulaire des droits d'exploitation



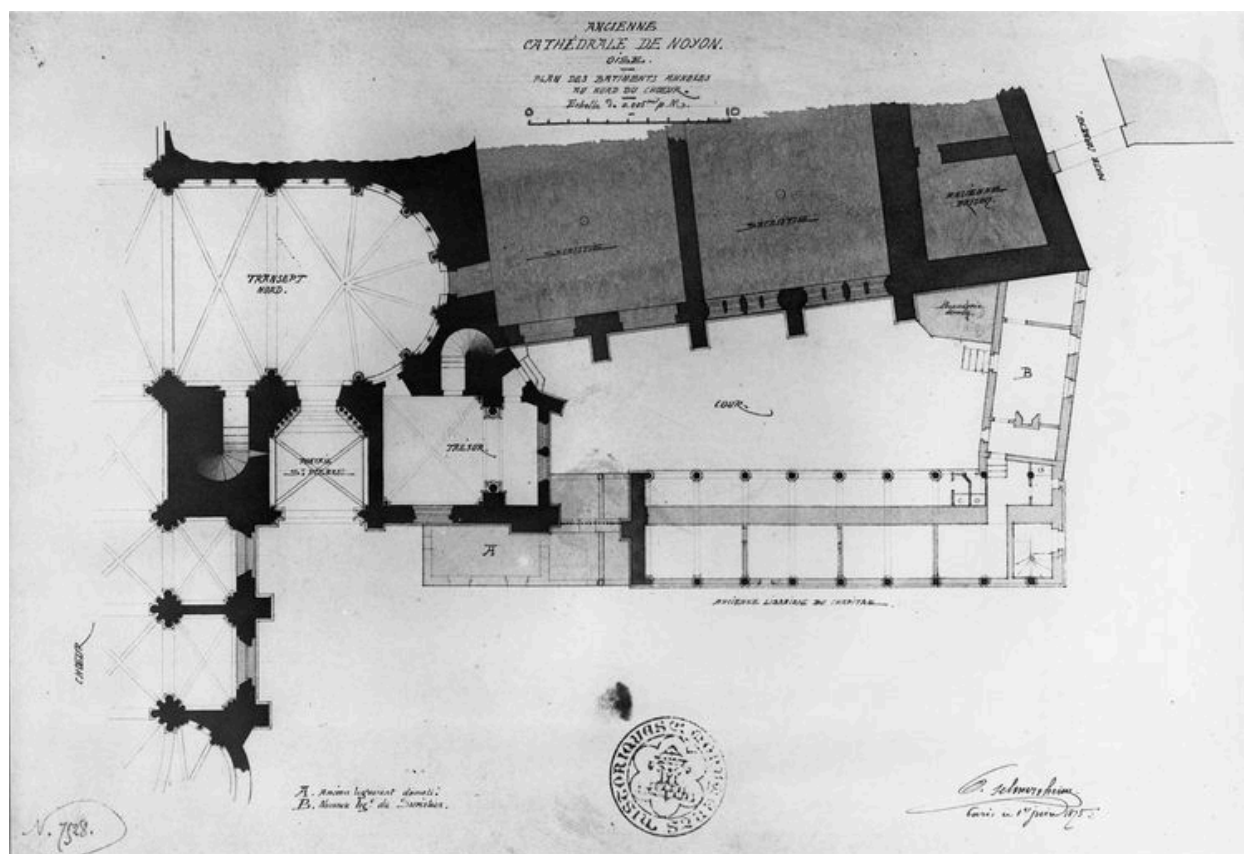
Plan au sol de l'ensemble canonial par Verdier, 1850.

IVR22_20096000365NUCA

Auteur de l'illustration (reproduction) : Monnehay-Vulliet Marie-Laure

(c) Région Hauts-de-France - Inventaire général

reproduction soumise à autorisation du titulaire des droits d'exploitation




Plan au sol, par Selmersheim, 1875.

IVR22_20096000366NUCA

Auteur de l'illustration (reproduction) : Monnehay-Vulliet Marie-Laure

(c) Région Hauts-de-France - Inventaire général

reproduction soumise à autorisation du titulaire des droits d'exploitation



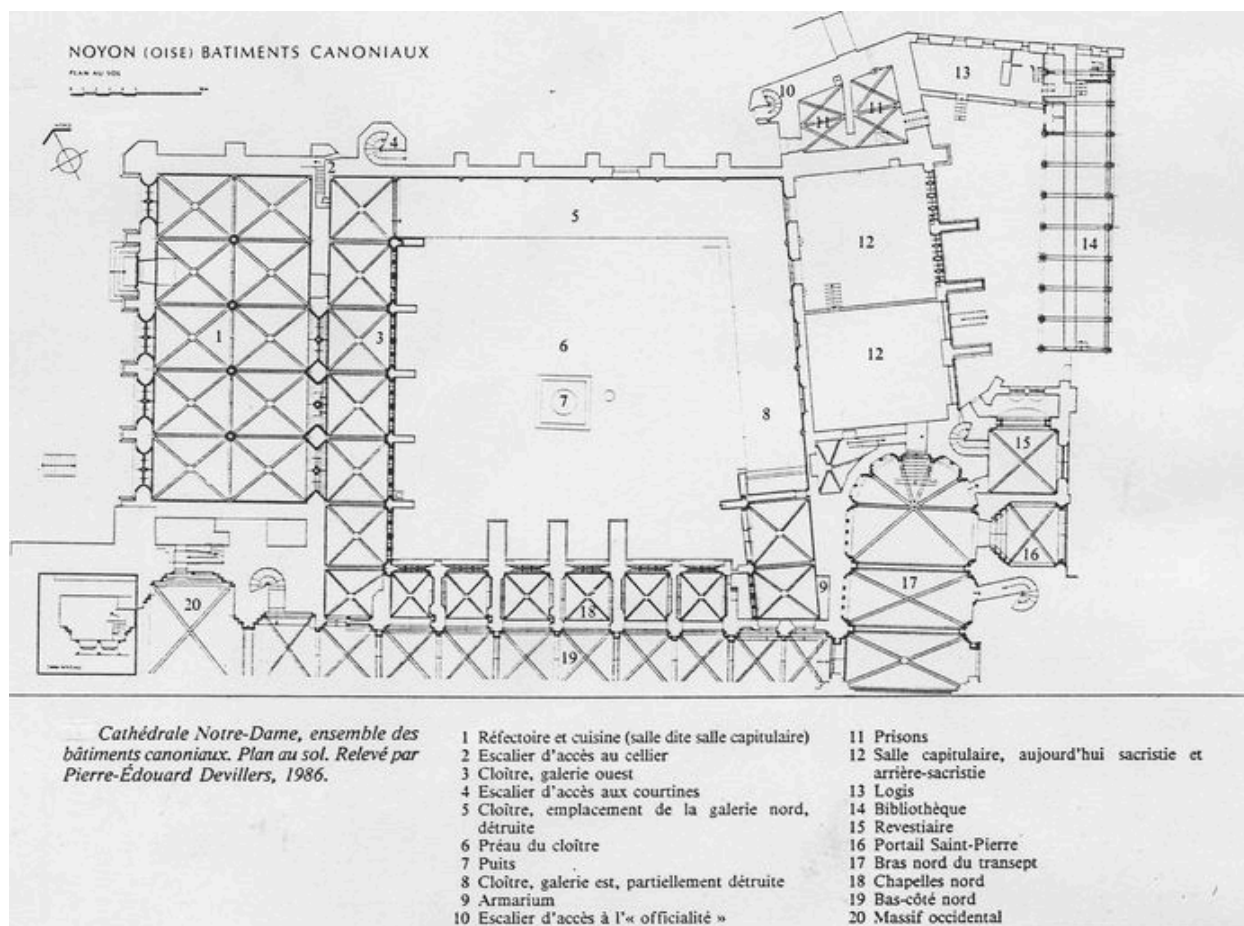
Plan des abords de la cathédrale par Selmersheim, 1895.

IVR22_20096000367NUCA

Auteur de l'illustration (reproduction) : Monnehay-Vulliet Marie-Laure

(c) Région Hauts-de-France - Inventaire général

reproduction soumise à autorisation du titulaire des droits d'exploitation




Plan au sol de l'ensemble canonial, par Pierre-Edouard Devillers, 1986.

IVR22_20096000368NUCA

Auteur de l'illustration (reproduction) : Monnehay-Vulliet Marie-Laure

(c) Région Hauts-de-France - Inventaire général

reproduction soumise à autorisation du titulaire des droits d'exploitation




Crypte de la salle capitulaire. Coupe transversale (relevé photogrammétrique Inventaire général).

IVR22_19866000286P

Auteur de l'illustration : Atelier de photogrammétrie

(c) Région Hauts-de-France - Inventaire général

reproduction soumise à autorisation du titulaire des droits d'exploitation



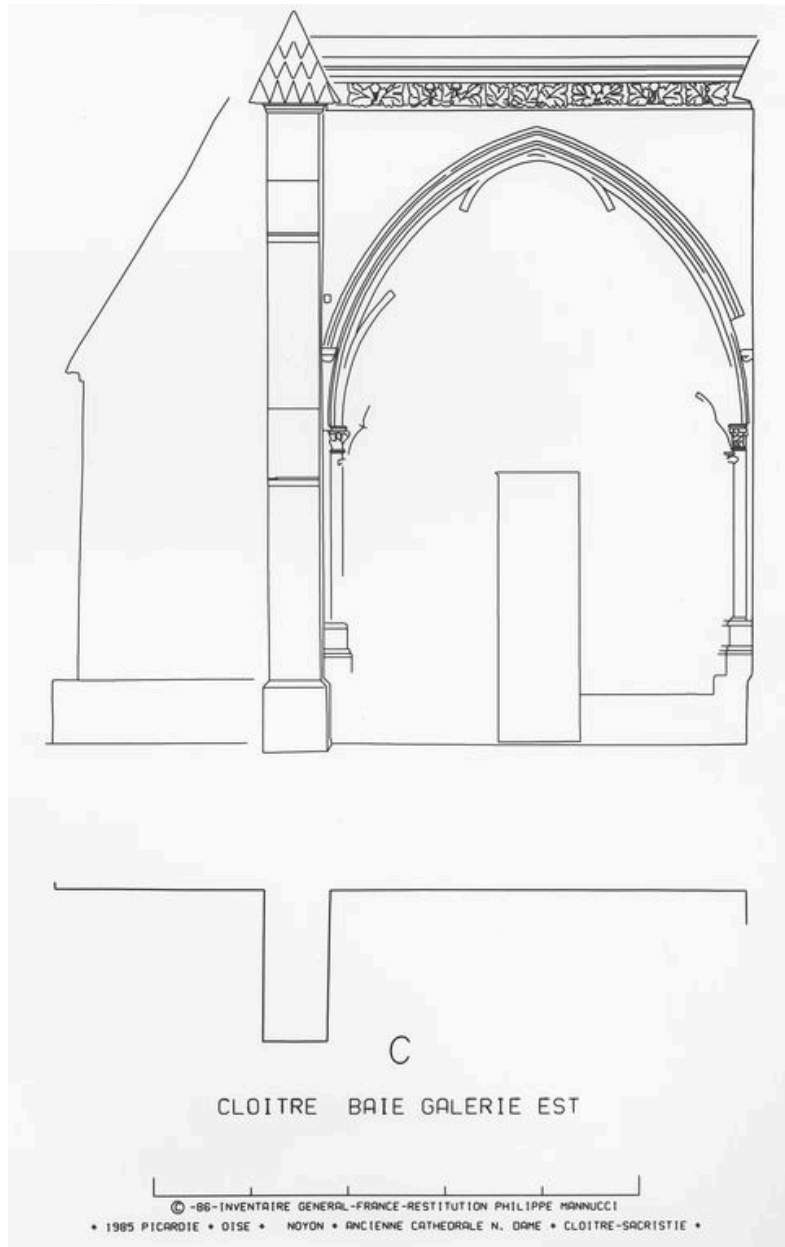
Elévation de la galerie ouest du cloître (relevé photogrammétrique Inventaire général).

IVR22_19866000289P

Auteur de l'illustration : Atelier de photogrammétrie

(c) Région Hauts-de-France - Inventaire général

reproduction soumise à autorisation du titulaire des droits d'exploitation



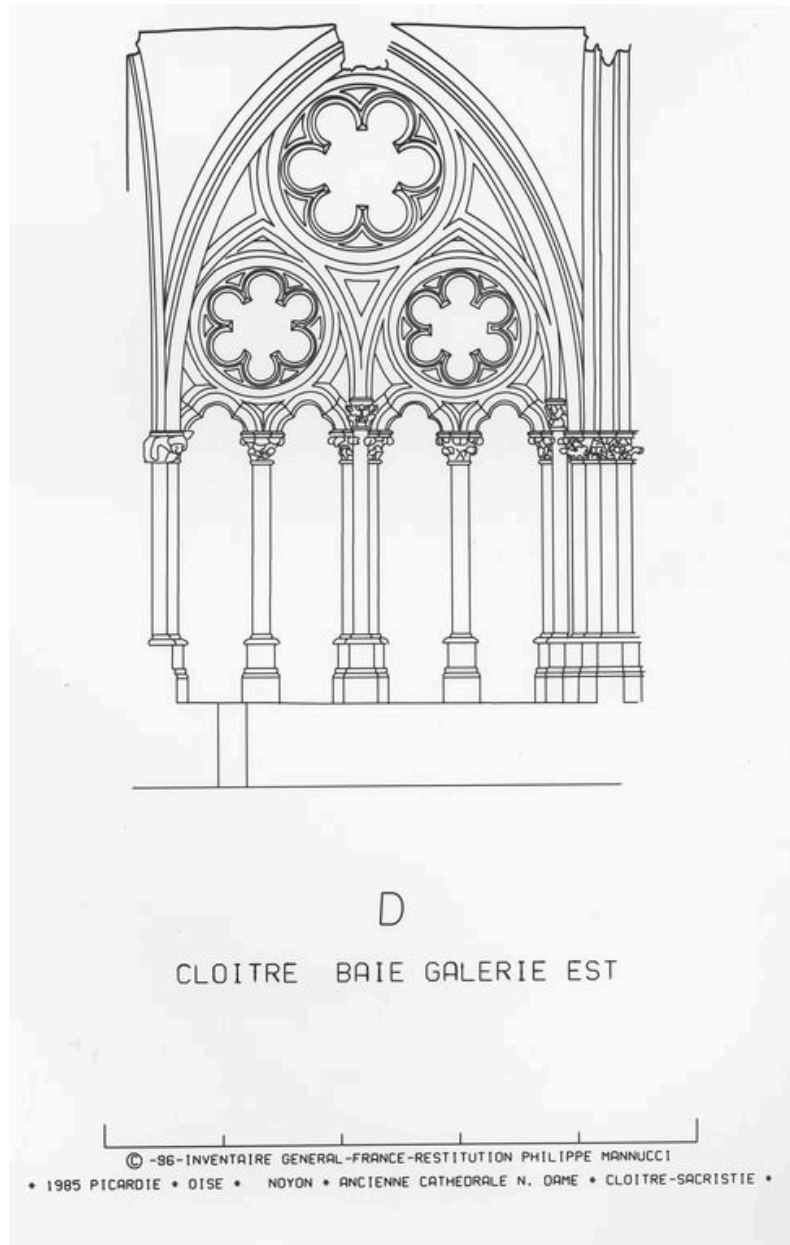
Détail de la 2e travée de la galerie est du cloître (relevé photogrammétrique Inventaire général).

IVR22_19866000298P

Auteur de l'illustration : Atelier de photogrammétrie

(c) Région Hauts-de-France - Inventaire général

reproduction soumise à autorisation du titulaire des droits d'exploitation



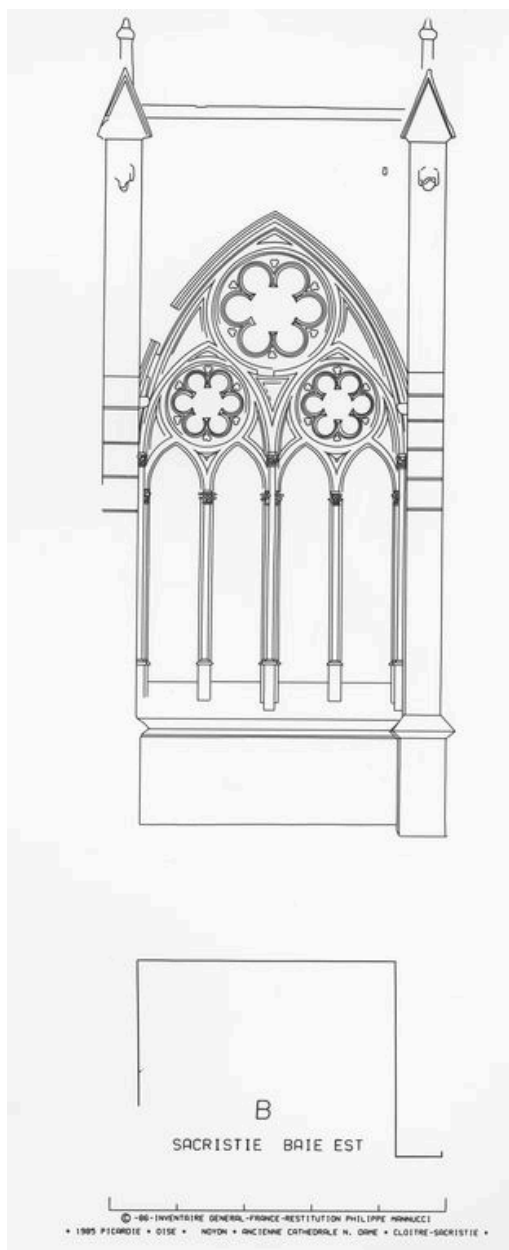
Détail de la 1ère travée de la galerie est du cloître (relevé photogrammétrique Inventaire général).

IVR22_19866000296P

Auteur de l'illustration : Atelier de photogrammétrie

(c) Région Hauts-de-France - Inventaire général

reproduction soumise à autorisation du titulaire des droits d'exploitation



Salle capitulaire, détail d'une baie est (relevé photogrammétrique Inventaire général).

IVR22_19866000297P

Auteur de l'illustration : Atelier de photogrammétrie

(c) Région Hauts-de-France - Inventaire général

reproduction soumise à autorisation du titulaire des droits d'exploitation



La place du Parvis, avant 1914 (AP).

IVR22_19856000078XB

Auteur de l'illustration : Jean-Michel Périn

(c) Région Hauts-de-France - Inventaire général

reproduction soumise à autorisation du titulaire des droits d'exploitation




Vue des maisons de chanoines, 4, 5 et 6 place du Parvis.

IVR22_19856000657ZA

Auteur de l'illustration : Jean-Michel Perrin

(c) Région Hauts-de-France - Inventaire général

reproduction soumise à autorisation du titulaire des droits d'exploitation



Vue aérienne.

IVR22_19866000368ZA

Auteur de l'illustration : Fabrice Charrondière

(c) Région Hauts-de-France - Inventaire général

reproduction soumise à autorisation du titulaire des droits d'exploitation



Vue de l'enfilade des portails des maisons de chanoines de la place du Parvis.

IVR22_19856000658ZA

Auteur de l'illustration : Jean-Michel Perrin

(c) Région Hauts-de-France - Inventaire général

reproduction soumise à autorisation du titulaire des droits d'exploitation



Vue de détail des portails des maisons canoniales.

IVR22_19866000155XA

Auteur de l'illustration : Fabrice Charrondière

(c) Région Hauts-de-France - Inventaire général

reproduction soumise à autorisation du titulaire des droits d'exploitation



Rue Corbault, le mur nord du cloître et l'officialité.

IVR22_19856001264XA

Auteur de l'illustration : Fabrice Charrondière

(c) Région Hauts-de-France - Inventaire général

reproduction soumise à autorisation du titulaire des droits d'exploitation



Ruelle Corbault d'est en ouest.

IVR22_19976000230XA

Auteur de l'illustration : Thierry Lefébure

(c) Région Hauts-de-France - Inventaire général

reproduction soumise à autorisation du titulaire des droits d'exploitation



Place Corbault. Les pignons de la bibliothèque et de l'officialité.

IVR22_19976000231XA

Auteur de l'illustration : Thierry Lefébure

(c) Région Hauts-de-France - Inventaire général

reproduction soumise à autorisation du titulaire des droits d'exploitation



Le cloître. Vue de la galerie ouest.

IVR22_19976000309VA

Auteur de l'illustration : Thierry Lefébure

(c) Région Hauts-de-France - Inventaire général

reproduction soumise à autorisation du titulaire des droits d'exploitation




Le cloître. Vue de la galerie ouest (détail).

IVR22_19926000381ZA

Auteur de l'illustration : Christiane Riboulleau

(c) Ministère de la culture - Inventaire général ; (c) AGIR-Pic
reproduction soumise à autorisation du titulaire des droits d'exploitation



Le cloître. Vue d'une arcade de la galerie ouest.

IVR22_19846000881V

Auteur de l'illustration : Jean-Michel Perrin

(c) Région Hauts-de-France - Inventaire général

reproduction soumise à autorisation du titulaire des droits d'exploitation



Le cloître. Vue intérieure de la galerie ouest.

IVR22_19856001289XA

Auteur de l'illustration : Fabrice Charrondière

(c) Région Hauts-de-France - Inventaire général

reproduction soumise à autorisation du titulaire des droits d'exploitation



Le cloître. Côté nord.

IVR22_19856001212V

Auteur de l'illustration : Fabrice Charrondière

(c) Région Hauts-de-France - Inventaire général

reproduction soumise à autorisation du titulaire des droits d'exploitation



Le cloître. Elévation extérieure de la seule travée conservée de la galerie est.

IVR22_19856001217V

Auteur de l'illustration : Fabrice Charrondière

(c) Région Hauts-de-France - Inventaire général

reproduction soumise à autorisation du titulaire des droits d'exploitation



Le cloître. Vue du puits.

IVR22_19846000882V

Auteur de l'illustration : Jean-Michel Perrin

(c) Région Hauts-de-France - Inventaire général

reproduction soumise à autorisation du titulaire des droits d'exploitation



La salle capitulaire. Vue de la façade ouest.

IVR22_19976000236VA

Auteur de l'illustration : Thierry Lefébure

(c) Région Hauts-de-France - Inventaire général

reproduction soumise à autorisation du titulaire des droits d'exploitation



La salle capitulaire. Vue intérieure.

IVR22_19856001298XA

Auteur de l'illustration : Fabrice Charrondière

(c) Région Hauts-de-France - Inventaire général

reproduction soumise à autorisation du titulaire des droits d'exploitation



La salle capitulaire. Vue intérieure depuis l'angle nord-est.

IVR22_19856001186V

Auteur de l'illustration : Fabrice Charrondière

(c) Région Hauts-de-France - Inventaire général

reproduction soumise à autorisation du titulaire des droits d'exploitation



Le cellier. Vue intérieure vers le sud.

IVR22_19856001495V

Auteur de l'illustration : Fabrice Charrondière

(c) Région Hauts-de-France - Inventaire général

reproduction soumise à autorisation du titulaire des droits d'exploitation



Le cellier. Vue du pilier central n°2.

IVR22_19856001541X

Auteur de l'illustration : Fabrice Charrondière

(c) Région Hauts-de-France - Inventaire général

reproduction soumise à autorisation du titulaire des droits d'exploitation