

Hauts-de-France, Oise
Cuts
la Pommeraye-de-Haut
1464 rue de la Ramée

Maison de tisserand

Références du dossier

Numéro de dossier : IA00049360
Date de l'enquête initiale : 1986
Date(s) de rédaction : 2009
Cadre de l'étude : inventaire topographique canton de Noyon
Degré d'étude : étudié

Désignation

Dénomination : maison
Genre du destinataire : de tisserand
Parties constituantes non étudiées : remise, logement, écurie

Compléments de localisation

Milieu d'implantation : en écart
Références cadastrales : 1962. B1 5, 6, 7

Historique

Cette ancienne maison de tisserand du milieu du 19e siècle conserve des caves surélevées. En 1917, elle fut amputée de trois travées et perdit sa toiture. L'étage de comble a été sauvegardé avec sa distribution d'origine (cloisons construites en lattes de bois). Subsistent également les ruines de l'ancien logement de gardiens avec écurie et traces d'une ancienne cheminée.

Période(s) principale(s) : milieu 19e siècle

Description

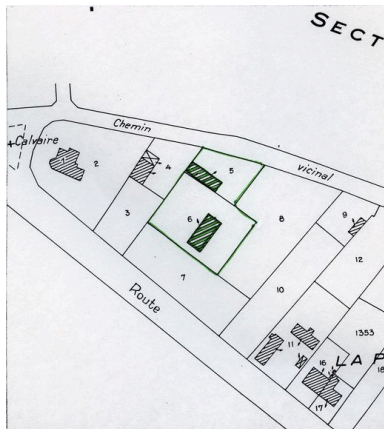
Éléments descriptifs

Matériau(x) du gros-oeuvre, mise en oeuvre et revêtement : calcaire ; moyen appareil
Matériau(x) de couverture : tuile flamande
Étage(s) ou vaisseau(x) : sous-sol, 1 étage carré, étage de comble
Élévations extérieures : élévation à travées
Type(s) de couverture : croupe

Statut, intérêt et protection

Statut de la propriété : propriété privée


Illustrations



Plan de situation. Extrait du plan cadastral de 1962, section B1 5, 6.
Repro. Monnehay-Vulliet Marie-Laure , Autr. Michel Hérold
IVR22_20096000070NUCA



Elévation antérieure.
Phot. Fabrice Charrondière
IVR22_19866000043VA



Sous-sol.
Phot. Jean-Michel Perrin
IVR22_19866000048V

Dossiers liés

Dossiers de synthèse :

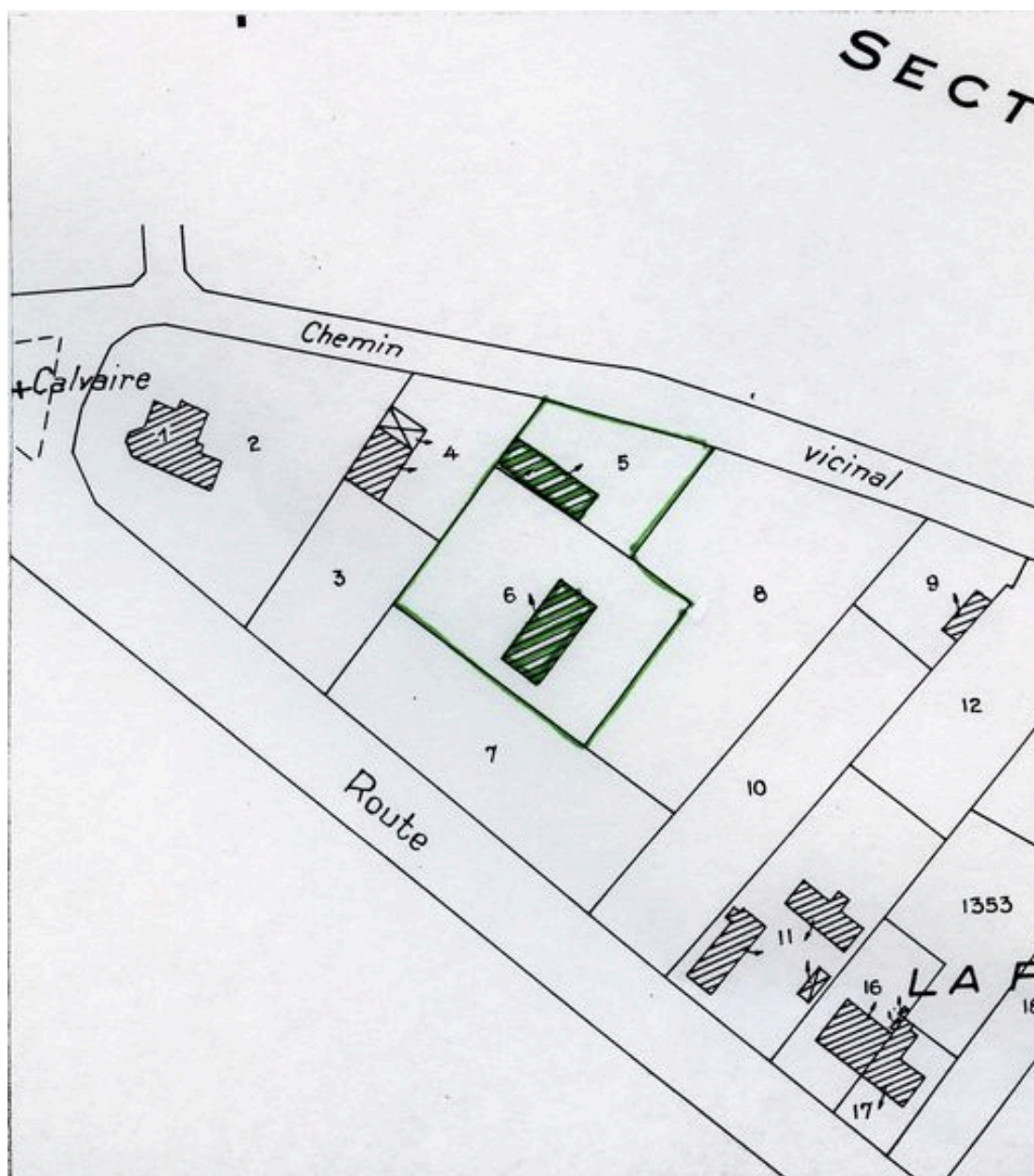
Le canton de Noyon : le territoire de la commune de Cuts (IA60000323) Hauts-de-France, Oise, Cuts

Les maisons et fermes du canton de Noyon (IA00049486)

Oeuvre(s) contenue(s) :

Auteur(s) du dossier : Michel Hérold, Alain Nafilyan

Copyright(s) : (c) Région Hauts-de-France - Inventaire général ; (c) AGIR-Pic



Plan de situation. Extrait du plan cadastral de 1962, section B1 5, 6.

IVR22_20096000070NUCA

Auteur de l'illustration (reproduction) : Monnehay-Vulliet Marie-Laure

Auteur du document reproduit : Michel Hérold

Technique de relevé : reprise de fond ;

(c) Région Hauts-de-France - Inventaire général

reproduction soumise à autorisation du titulaire des droits d'exploitation



Elévation antérieure.

IVR22_19866000043VA

Auteur de l'illustration : Fabrice Charrondière

(c) Région Hauts-de-France - Inventaire général

reproduction soumise à autorisation du titulaire des droits d'exploitation



Sous-sol.

IVR22_19866000048V

Auteur de l'illustration : Jean-Michel Perrin

(c) Région Hauts-de-France - Inventaire général

reproduction soumise à autorisation du titulaire des droits d'exploitation