Hauts-de-France, Nord
Allennes-les-Marais

Ensemble de 6 casemates à personnel

Références du dossier

Numéro de dossier : IA59005040
Date de l'enquête initiale : 2012
Date(s) de rédaction : 2014
Cadre de l'étude : enquête thématique régionale Les ouvrages fortifiés de la Première Guerre mondiale
Degré d'étude : étudié

Désignation

Dénomination : casemate
Précision sur la dénomination : casemate à personnel
Appellation : blockhaus

Compléments de localisation

Milieu d'implantation :
Références cadastrales :

Historique

Alignés sur quelques 800 m. ces six casemates représentent une infime fraction des casemates érigées par les allemandes lors de la mise en place de la Wotan Stellung (position Wotan) vers 1917. Situées à 250 m. de l'ancien cours de la Deûle, elles en sont séparées par un entrelacs de sections de lignes barbelées de 10 m. de largeur chacune. Dans les années 70, des aménagements urbains mais surtout l'élargissement du canal de la Deûle occasionnent la disparition de certains d'entre-eux.

Période(s) principale(s) : 1er quart 20e siècle

Description

De ces 6 casemates alignées, visibles sur la photographie aérienne de 1918, deux seulement ont été retrouvées (casemate 434 IA59005363 et IA59005964). La casemate a) a disparu lors de la construction d'un lotissement. La casemate b) située également dans un lotissement a été remblayée et arborées. La casemate c) a disparu lors du creusement du canal de contournement de la ville de Don. Enfin, la casemate d) se trouve peut-être encore sous les remblais issus de l'élargissement du canal. Ils sont tous construits selon un plan en L, avec coursières de tir.

Eléments descriptifs

Matériau(x) du gros-oeuvre, mise en oeuvre et revêtement : béton, béton armé
Matériau(x) de couverture : béton en couverture
Étage(s) ou vaisseau(x) : en rez-de-chaussée
Type(s) de couverture : terrasse

Typologies et état de conservation

État de conservation : désaffecté

Statut, intérêt et protection

Intérêt de l'œuvre : vestiges de guerre, à signaler

Statut de la propriété : propriété privée

Références documentaires

Documents figurés

- **Photographie aérienne du 04/01/1918** (Imperial war museum, Londres).

Illustrations

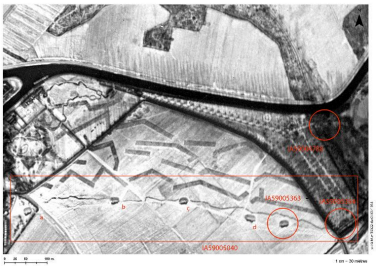

Cette photographie britannique du 4 janvier 1918 nous montre un alignement de casemates situé à 250m. de l'ancien cours de la Deûle et séparé de celui-ci par un entrelacs de lignes barbelées.
Phot. Jean-Marc Ramette
IVR32_20175901767NUCA



Photographie aérienne d'avril 1971 (IGN, Geoportail). La ligne défensive est encore bien visible. Au sud, on constate que la casemate b, sur le tracé du nouveau canal de la Deûle, à disparue
Phot. Jean-Marc Ramette
IVR32_20175901768NUCA

Photographie aérienne de 2014. Les casemates a, b, c, d ont disparues
Phot. Jean-Marc Ramette
IVR32_20175901769NUCA

Dossiers liés

Est partie constituante de : Ligne fortifiée dite Wotan Stellung (IA59005106) Nord-Pas-de-Calais, Nord, Santes
Oeuvre(s) partie(s) constituante(s) étudiée(s) : Casemate à personnel 435 (IA59005364) Nord-Pas-de-Calais, Nord, Allennes-les-Marais
Oeuvre(s) partie(s) constituante(s) étudiée(s) : casemate à personnel 434 (IA59005363) Nord-Pas-de-Calais, Nord, Don
Dossiers de synthèse :
Les ouvrages fortifiés de la première guerre mondiale : le Champ de bataille des Weppes - dossier de présentation (IA59005044)
Oeuvre(s) contenue(s) :

Auteur(s) du dossier : Jean-Marc Ramette
Copyright(s) : (c) Région Hauts-de-France - Inventaire général



Cette photographie britannique du 4 janvier 1918 nous montre un alignement de casemates situé à 250m. de l'ancien cours de la Deûle et séparé de celui-ci par un entrelacs de lignes barbelées.

IVR32_20175901767NUCA
Auteur de l'illustration : Jean-Marc Ramette
(c) Imperial War Museum, London, United-Kingdom ; (c) Région Hauts-de-France - Inventaire général
reproduction soumise à autorisation du titulaire des droits d'exploitation

Photographie aérienne d'avril 1971 (IGN, Geoportail). La ligne défensive est encore bien visible. Au sud, on constate que la casemate b, sur le tracé du nouveau canal de la Deûle, à disparue

IVR32_20175901768NUCA
Auteur de l'illustration : Jean-Marc Ramette
(c) IGN ; (c) Région Hauts-de-France - Inventaire général
reproduction soumise à autorisation du titulaire des droits d'exploitation

Photographie aérienne de 2014. Les casemates a, b, c, d ont disparues

IVR32_20175901769NUCA
Auteur de l'illustration : Jean-Marc Ramette
(c) Région Hauts-de-France - Inventaire général ; (c) IGN
reproduction soumise à autorisation du titulaire des droits d'exploitation