

Hauts-de-France, Oise  
Roy-Boissy  
1 rue de Fontaine

## Ancien moulin à farine, dit Moulin Blond, puis Moulin Vertu

### Références du dossier

Numéro de dossier : IA60001606  
Date de l'enquête initiale : 2002  
Date(s) de rédaction : 2003  
Cadre de l'étude : patrimoine industriel arrondissement de Beauvais  
Degré d'étude : étudié  
Référence du dossier Monument Historique : PA60114984

### Désignation

Dénomination : moulin à farine  
Appellation : Moulin Blond, Moulin Vertu  
Parties constituantes non étudiées : atelier de fabrication, logement patronal, grange, four à pain, étable

### Compléments de localisation

Milieu d'implantation : en village  
Réseau hydrographique : le Petit-Thérain  
Références cadastrales : 1986, C2, 170

### Historique

En 1571, Crépin Vennier, charpentier, souligne à l'abbaye de Saint-Lucien de Beauvais, qui possédait la seigneurie de Roy-Boissy, la nécessité "d'édifier un moulin à draps ou à huile ou à papier sur le cours de la rivière" et sollicite l'établissement de ce moulin "à un lieu sur iceluy cours de rivière nommé Plastrier de Roy". Au cours du 18<sup>e</sup> siècle, il est toujours mentionné ou représenté sur les plans, toutefois, entre 1757 et 1762, il semble converti en moulin à papier avant d'être transformé en moulin à farine. Après la Révolution, ce moulin est vendu parmi les biens nationaux. Il est racheté par Beaurain de la Zizonière le 28 janvier 1791, qui le transmet en 1794 à Alexandre Breton. En 1806, Rémy Renet s'en rend acquéreur et tente de revenir à l'état du milieu du 18<sup>e</sup> siècle en installant à nouveau une roue à pots. Ces dispositions sont réglementées par arrêté de 1811. Mais vers 1830-1835, le moulin et ses ouvrages régulateurs sont entièrement reconstruits. En 1844, ce nouvel ensemble est acheté par Henry Renet, qui possède également à l'époque le moulin, dit de Roy, situé juste en aval. Vers 1860, l'établissement devient la propriété de Stanislas Dumont, qui modernise l'équipement en passant du système de mouture à la lyonnaise à celui de mouture à l'anglaise ou mouture économique, et installe une bluterie à l'étage. En 1872, Eugène Vertu, nouveau propriétaire, achète également un terrain vague communal, situé à proximité immédiate de sa parcelle et construit plusieurs bâtiments à usage de grange et de carterie fermant la cour à l'ouest et au sud. A la fin du 19<sup>e</sup> siècle, sa veuve, Irène Laignier, poursuivra l'activité avec son fils, Gaston Vertu, jusqu'en 1918. Malgré la perte de sa vocation industrielle, le moulin conservera l'ensemble de son outillage. Les nouveaux propriétaires ont acheté en 1964 et restauré entièrement le moulin.

En 1727, le moulin est équipé d'une roue hydraulique par dessus. En 1762, des travaux d'aménagement hydraulique permettent de passer à un système de roue par dessous. En 1806, le nouveau propriétaire revient à un système de roue à pots, avant d'être à nouveau remplacée par une roue à aubes par dessous vers 1830-1840. En 1844, le meunier précise : "je n'ai rien changé à mon moulin [depuis 1830] sauf que j'ai remplacé une vieille roue par une neuve que j'ai mise à couvert". L'ensemble de ce système est réglementé en 1855. En 1912, la veuve d'Eugène Vertu refait la roue à neuf. Cette roue a été restaurée par le propriétaire actuel. A l'intérieur le moulin a conservé une partie de ses mécanismes anciens, dont le volant en fonte avec alluchons en bois de charme, une des deux meules, ainsi que les dispositifs de bluterie et un dépoussiéreur à grains. Présence également d'un pochoir à estampiller les sacs de grains au nom de Gaston Vertu-Lavigne (1874-1912) dernier meunier du moulin.

Période(s) principale(s) : 18e siècle, 2e quart 19e siècle, 3e quart 19e siècle

Dates : 1872 (daté par source, daté par travaux historiques)

## Description

Le moulin, de plan rectangulaire, reprend les fondations beaucoup plus anciens d'un moulin antérieur. Les bâtiments s'organisent autour d'une cour fermée. Le moulin proprement dit intègre au rez-de-chaussée la roue hydraulique verticale prise dans sa cage ainsi que les systèmes de transmission (beffroi et engrenage). Le premier étage est réservé à la mouture des grains et le second est consacré à la bluterie et au nettoyage des grains. La plupart des machines utilisées dans le circuit de transformation sont restés en place. Ce bâtiment de production est prolongé à l'est par l'habitation du meunier. Les dépendances agricoles sont placées en retour à l'est et à l'ouest. Les bâtiments sont construits en pan de bois et torchis, à l'exception d'une grange au sud-ouest, et de certaines parties d'édifice reprises en brique. Deux granges ferment la cour au nord. A l'avant de la parcelle, une autre bâtiment construit en pan de bois et torchis englobe le porche couvert. Un second abrite la senaillère.

## Éléments descriptifs

Matériau(x) du gros-oeuvre, mise en oeuvre et revêtement : bois ; torchis ; brique ; pan de bois

Matériau(x) de couverture : ardoise

Étage(s) ou vaisseau(x) : 2 étages carrés

Type(s) de couverture : toit à longs pans ; pignon couvert ; croupe

Énergies : énergie hydraulique ; produite sur place ; roue hydraulique verticale

## Typologies et état de conservation

État de conservation : établissement industriel désaffecté, restauré

## Statut, intérêt et protection

Intérêt de l'œuvre : à signaler

Éléments remarquables : machine énergétique, machine de production

Protections : inscrit MH partiellement, 1990/05/31

ISMH 31.05.1990 (...) moulin Vertu à Roy Boissy (Oise) : le bâtiment du moulin en totalité, avec ses dispositifs de fonctionnement internes et externes, la roue et le vannage et son canal de dérivation, les granges, porterie et charretterie, en totalité, les façades et toitures de l'ancienne maison du meunier (...).

Statut de la propriété : propriété privée

## Références documentaires

### Documents d'archive

- AD Oise. Série H ; H 1218-1224. **Clergé régulier, titres de l'abbaye Saint-Lucien de Beauvais.**
- AD Oise. Série M ; Mp 3703/2. **Statistique industrielle de 1848.**
- AD Oise. Série S ; 7 Sp 334. **Cours d'eau et usines. Roy-Boissy (an IX -1888).**
- AD Oise. Série S ; 7 Sp 335. **Cours d'eau et usines. Roy-Boissy. 1832-1937.**

### Documents figurés

- **Plan d'intendance de la commune de Roy-Boissy**, levé par Devert, 1786 (AD Oise ; 1 Cp 110 /1).
- **Plan du cours de la rivière du Thérinet pour la partie comprise entre le moulin de Lannoy et le moulin de Marseille avec indication des sept moulins établis sur la rivière**, 1747 (AD Oise ; H 1220 [abbaye Saint-Lucien de Beauvais]).

## Bibliographie

- **GRAVES, Louis. Précis statistique sur le canton de Marseille**  
GRAVES, Louis. **Précis statistique sur le canton de Beauvais (Oise).** In *Annuaire de l'Oise*. Beauvais : Achille Desjardins, 1833.  
p. 62-65

## Illustrations



Plan masse, extrait du plan cadastral de la commune, section C, 1986.

Phot. Fournier  
Bertrand (reproduction)  
IVR22\_20036000546NUCAB



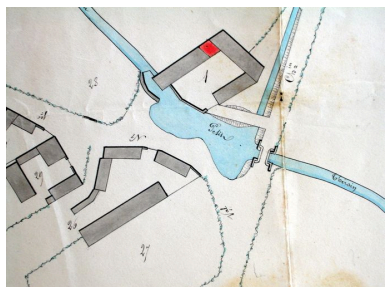
Plan d'intendance de la commune de Roy-Boissy, vue d'ensemble, 1785.

Phot. Fournier  
Bertrand (reproduction)  
IVR22\_20036000197NUCAB




Plan du moulin, extrait du plan d'intendance de Roy-Boissy, Devert (arpenteur), 1785.

Phot. Fournier  
Bertrand (reproduction)  
IVR22\_20036000199NUCAB



Plan du moulin Vertu, extrait du plan des maisons aux abords de l'établissement d'Eugène Vertu, 1883.

Phot. Fournier  
Bertrand (reproduction)  
IVR22\_20036000529NUCAB



Vue de la chute et de la cage du moulin, vers 1905 (carte postale, coll. part.)

Phot. Fournier  
Bertrand (reproduction)  
IVR22\_20036000553NUCAB



La chute et le déversoir du moulin, vers 1910 (carte postale, coll. part.)

Phot. Fournier  
Bertrand (reproduction)  
IVR22\_20036000554NUCAB



Vue d'ensemble extérieur du moulin Vertu.  
Phot. Thierry Lefébure  
IVR22\_20026000794NUCA



Ensemble extérieur du moulin et de sa roue sous cage.  
Phot. Thierry Lefébure  
IVR22\_20026000795NUCA



Vue d'ensemble sur cour du moulin et de son habitation.  
Phot. Bertrand Fournier  
IVR22\_20026000791NUCA



Vue de l'habitation et des granges en retour, façades sur cour.  
Phot. Bertrand Fournier  
IVR22\_20026000524Z



Les granges, façade sur cour.  
Phot. Bertrand Fournier  
IVR22\_20026000523Z



Façade sur cour des dépendances longeant la rivière.  
Phot. Bertrand Fournier  
IVR22\_20026000526Z



L'entrée charretière sous porche, façade sur cour.  
Phot. Bertrand Fournier  
IVR22\_20026000529Z



Les grange et l'entrée charretière sous porche, façade sur cour.  
Phot. Bertrand Fournier  
IVR22\_20026000528Z



Vue d'ensemble postérieure du moulin et de son habitation.  
Phot. Bertrand Fournier  
IVR22\_20026000502Z



Détail du four à pain.  
Phot. Bertrand Fournier  
IVR22\_20026000501Z



Intérieur du rez-de-chaussée, vue du système principal de transmission par engrenages.  
Phot. Bertrand Fournier  
IVR22\_20026000799NUCA



Intérieur du premier étage, vue d'ensemble avec l'une des deux meules sous son coffrage.  
Phot. Bertrand Fournier  
IVR22\_20026000802NUCA



Intérieur du premier étage, détail d'une des meules.  
Phot. Bertrand Fournier  
IVR22\_20026000803NUCA

## **Dossiers liés**

### **Dossiers de synthèse :**

Le patrimoine industriel de l'Oise (IA60002075)

### **Oeuvre(s) contenue(s) :**

Auteur(s) du dossier : Bertrand Fournier

Copyright(s) : (c) Région Hauts-de-France - Inventaire général



Plan masse, extrait du plan cadastral de la commune, section C, 1986.

IVR22\_20036000546NUCAB

Auteur de l'illustration : Fournier Bertrand (reproduction)

Échelle : 1/1000e.

(c) Région Hauts-de-France - Inventaire général  
reproduction soumise à autorisation du titulaire des droits d'exploitation



Plan d'intendance de la commune de Roy-Boissy, vue d'ensemble, 1785.

IVR22\_20036000197NUCAB

Auteur de l'illustration : Fournier Bertrand (reproduction)

(c) Région Hauts-de-France - Inventaire général ; (c) Département de l'Oise  
reproduction soumise à autorisation du titulaire des droits d'exploitation



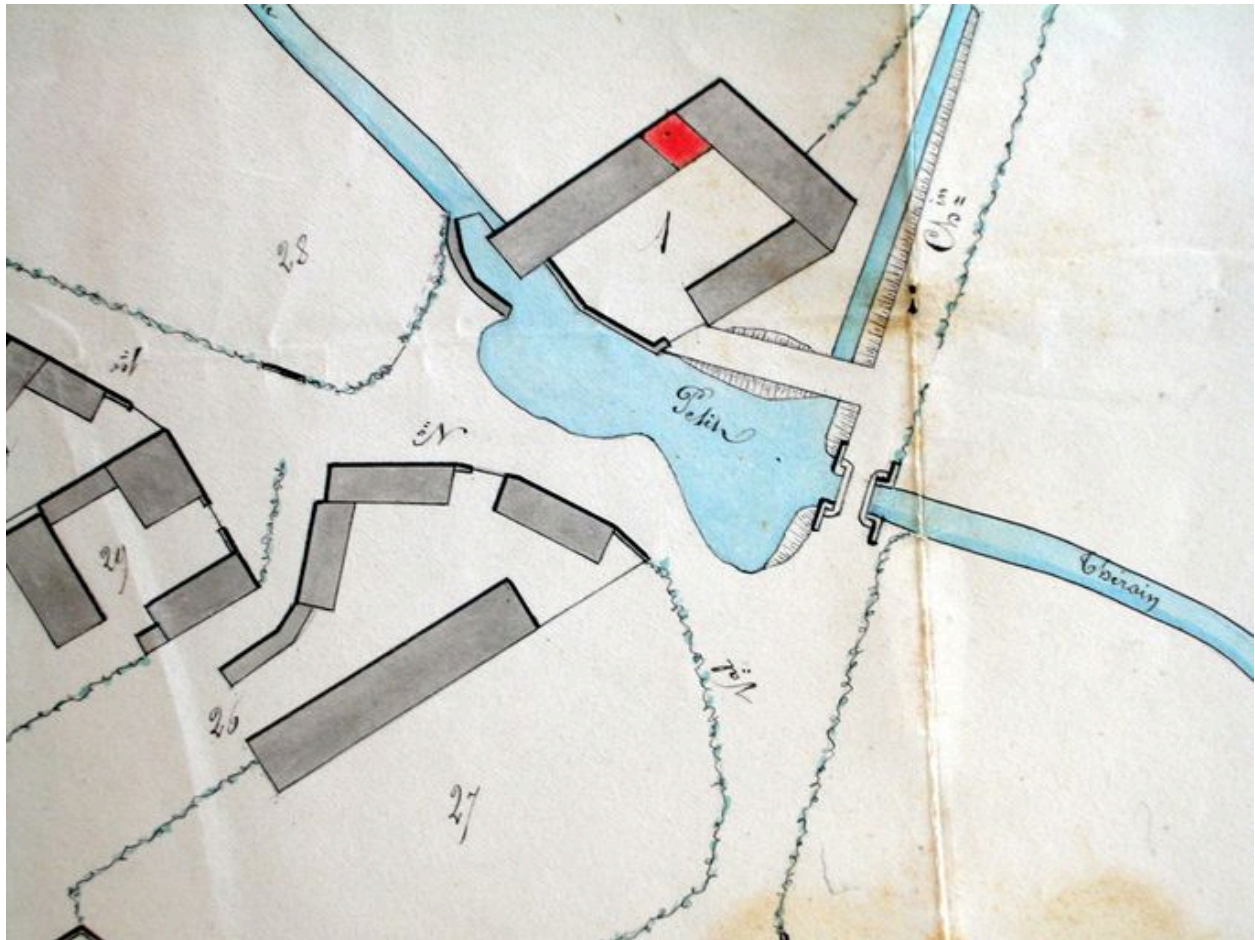
Plan du moulin, extrait du plan d'intendance de Roy-Boissy, Devert (arpenteur), 1785.

IVR22\_20036000199NUCAB

Auteur de l'illustration : Fournier Bertrand (reproduction)

(c) Région Hauts-de-France - Inventaire général ; (c) Département de l'Oise  
reproduction soumise à autorisation du titulaire des droits d'exploitation






Plan du moulin Vertu, extrait du plan des maisons aux abords de l'établissement d'Eugène Vertu, 1883.

IVR22\_20036000529NUCAB

Auteur de l'illustration : Fournier Bertrand (reproduction)

Échelle : 1/1000e.

(c) Région Hauts-de-France - Inventaire général ; (c) Département de l'Oise  
reproduction soumise à autorisation du titulaire des droits d'exploitation



Vue de la chute et de la cage du moulin, vers 1905 (carte postale, coll. part.)

IVR22\_20036000553NUCAB

Auteur de l'illustration : Fournier Bertrand (reproduction)

(c) Région Hauts-de-France - Inventaire général

reproduction soumise à autorisation du titulaire des droits d'exploitation



La chute et le déversoir du moulin, vers 1910 (carte postale, coll. part.)

IVR22\_20036000554NUCAB

Auteur de l'illustration : Fournier Bertrand (reproduction)

(c) Région Hauts-de-France - Inventaire général  
reproduction soumise à autorisation du titulaire des droits d'exploitation



Vue d'ensemble extérieur du moulin Vertu.

IVR22\_20026000794NUCA

Auteur de l'illustration : Thierry Lefébure

(c) Région Hauts-de-France - Inventaire général

reproduction soumise à autorisation du titulaire des droits d'exploitation



Ensemble extérieur du moulin et de sa roue sous cage.

IVR22\_20026000795NUCA

Auteur de l'illustration : Thierry Lefébure

(c) Région Hauts-de-France - Inventaire général

reproduction soumise à autorisation du titulaire des droits d'exploitation



Vue d'ensemble sur cour du moulin et de son habitation.

IVR22\_20026000791NUCA

Auteur de l'illustration : Bertrand Fournier

(c) Région Hauts-de-France - Inventaire général

reproduction soumise à autorisation du titulaire des droits d'exploitation



Vue de l'habitation et des granges en retour, façades sur cour.

IVR22\_20026000524Z

Auteur de l'illustration : Bertrand Fournier

(c) Région Hauts-de-France - Inventaire général

reproduction soumise à autorisation du titulaire des droits d'exploitation



Les granges, façade sur cour.

IVR22\_20026000523Z

Auteur de l'illustration : Bertrand Fournier

(c) Région Hauts-de-France - Inventaire général

reproduction soumise à autorisation du titulaire des droits d'exploitation





Façade sur cour des dépendances longeant la rivière.

IVR22\_20026000526Z

Auteur de l'illustration : Bertrand Fournier

(c) Région Hauts-de-France - Inventaire général

reproduction soumise à autorisation du titulaire des droits d'exploitation



L'entrée charretière sous porche, façade sur cour.

IVR22\_20026000529Z

Auteur de l'illustration : Bertrand Fournier

(c) Région Hauts-de-France - Inventaire général

reproduction soumise à autorisation du titulaire des droits d'exploitation



Les grange et l'entrée charretière sous porche, façade sur cour.

IVR22\_20026000528Z

Auteur de l'illustration : Bertrand Fournier

(c) Région Hauts-de-France - Inventaire général

reproduction soumise à autorisation du titulaire des droits d'exploitation



Vue d'ensemble postérieure du moulin et de son habitation.

IVR22\_20026000502Z

Auteur de l'illustration : Bertrand Fournier

(c) Région Hauts-de-France - Inventaire général

reproduction soumise à autorisation du titulaire des droits d'exploitation



Détail du four à pain.

IVR22\_20026000501Z

Auteur de l'illustration : Bertrand Fournier

(c) Région Hauts-de-France - Inventaire général

reproduction soumise à autorisation du titulaire des droits d'exploitation



Intérieur du rez-de-chaussée, vue du système principal de transmission par engrenages.

IVR22\_20026000799NUCA

Auteur de l'illustration : Bertrand Fournier

(c) Région Hauts-de-France - Inventaire général

reproduction soumise à autorisation du titulaire des droits d'exploitation



Intérieur du premier étage, vue d'ensemble avec l'une des deux meules sous son coffrage.

IVR22\_20026000802NUCA

Auteur de l'illustration : Bertrand Fournier

(c) Région Hauts-de-France - Inventaire général

reproduction soumise à autorisation du titulaire des droits d'exploitation



Intérieur du premier étage, détail d'une des meules.

IVR22\_20026000803NUCA

Auteur de l'illustration : Bertrand Fournier

(c) Région Hauts-de-France - Inventaire général

reproduction soumise à autorisation du titulaire des droits d'exploitation