

Hauts-de-France, Aisne  
Saint-Quentin  
faubourg d' Isle  
199 à 227 rue de Docteur-Cordier, 1 à 12 allée des Mimosas

## **Cité ouvrière de la Société Anonyme d'Habitations Ouvrières de la Région de Saint-Quentin, dite de la route de Savy**

### **Références du dossier**

Numéro de dossier : IA02002935  
Date de l'enquête initiale : 2006  
Date(s) de rédaction : 2006  
Cadre de l'étude : patrimoine industriel la communauté d'agglomération de Saint-Quentin  
Degré d'étude : étudié

### **Désignation**

Dénomination : cité ouvrière  
Appellation : Société Anonyme d'Habitations Ouvrières de la Région de Saint-Quentin

### **Compléments de localisation**

Milieu d'implantation : en ville  
Références cadastrales : 2006. CW 1 à 3, 6 à 15, 149 à 158, 1462 à 1465

### **Historique**

En 1922, Joseph Quint, industriel métallurgiste dont l'usine est située rue Bisson, fait édifier cette cité ouvrière, suivant les plans du cabinet d'architecture Malgras-Delmas. A cette occasion, Joseph Quint, fonde la Société Anonyme d'Habitations Ouvrières de la Région de Saint-Quentin. Les indications apportées par les annuaires-almanachs des années 1926-1931 permettent d'émettre l'hypothèse que l'usine de passementerie Bernheim (rue Wallon-Montigny) et la S.A. de Constructions Mécaniques (anciens ateliers Lecointe et Villette, bd Henri-Martin) se sont jointes à Joseph Quint pour la construction de cette cité, afin de loger une partie de leur personnel. Cette cité ouvrière comporte vingt-six logements, alors que le projet initial en prévoyait trente.

Période(s) principale(s) : 1er quart 20e siècle

Dates : 1922 (daté par source)

Auteur(s) de l'oeuvre : Gustave Malgras-Delmas (agence d'architecture, attribution par source)

Personne(s) liée(s) à l'histoire de l'oeuvre : Joseph Quint (commanditaire), Société Anonyme d'Habitations Ouvrières de la Région de Saint-Quentin (commanditaire)

### **Description**

Leurs habitations sont disposées en deux rangées de logements accolés. Elles sont implantées dos à dos, séparées par les cours arrières. Les logements en brique se composent d'une cave et d'un rez-de-chaussée surmonté d'un étage carré. Chacun dispose de quatre pièces. Ils sont couverts de toits à longs pans, en tuile mécanique, fibro-ciment ou matériaux synthétiques.

### **Éléments descriptifs**

Matériau(x) du gros-oeuvre, mise en oeuvre et revêtement : brique

Matériau(x) de couverture : tuile mécanique, ciment amiante en couverture, matériau synthétique en couverture

Étage(s) ou vaisseau(x) : sous-sol, 1 étage carré

Type(s) de couverture : toit à longs pans

## Typologies et état de conservation

Typologies : dispositif mitoyen sur rue (en rangées) ; 26 logements

## Statut, intérêt et protection

Statut de la propriété : propriété privée

## Références documentaires


### Documents d'archive

- AC Saint-Quentin. Service de l'Urbanisme ; Permis de construire : casier sanitaire. **Dossier n° 194 - rue du Docteur-Cordier** : 1922 - S.A. d'Habitations Ouvrières de la Région de Saint-Quentin - Cité de la route de Savy - Construction.

### Documents figurés

- **Société Anonyme d'Habitations Ouvrières de la Région de St-Quentin - Cité de la route de Savy - Types de maisons**. Plan, tirage, 1 : 50, 96 x 68 cm, 10-04-1922, par Malgras-Delmas (architecte). (AC Saint-Quentin. Service de l'Urbanisme ; Permis de construire : casier sanitaire. Dossier n° 194-4 - Rue du Docteur-Cordier).
- **Société Anonyme d'Habitations Ouvrières de la Région de St-Quentin - Cité de la route de Savy - Plan du lotissement**. Plan, tirage, 1 : 400, 41 x 30 cm, 27-03-1922, par Malgras-Delmas (architecte). (AC Saint-Quentin. Service de l'Urbanisme ; Permis de construire : casier sanitaire. Dossier n° 194-4 - Rue du Docteur-Cordier).


## Illustrations



Plan masse de la cité, par Malgras-Delmas, 1922 (AC Saint-Quentin).

Phot. Pillet Frédéric

IVR22\_20060205424NUCAB



Plans d'une habitation, par Malgras-Delmas, 1922 (AC Saint-Quentin).

Phot. Pillet Frédéric

IVR22\_20060205425NUCAB

## Dossiers liés

### Dossiers de synthèse :

Le logement ouvrier à Saint-Quentin (IA02002970)

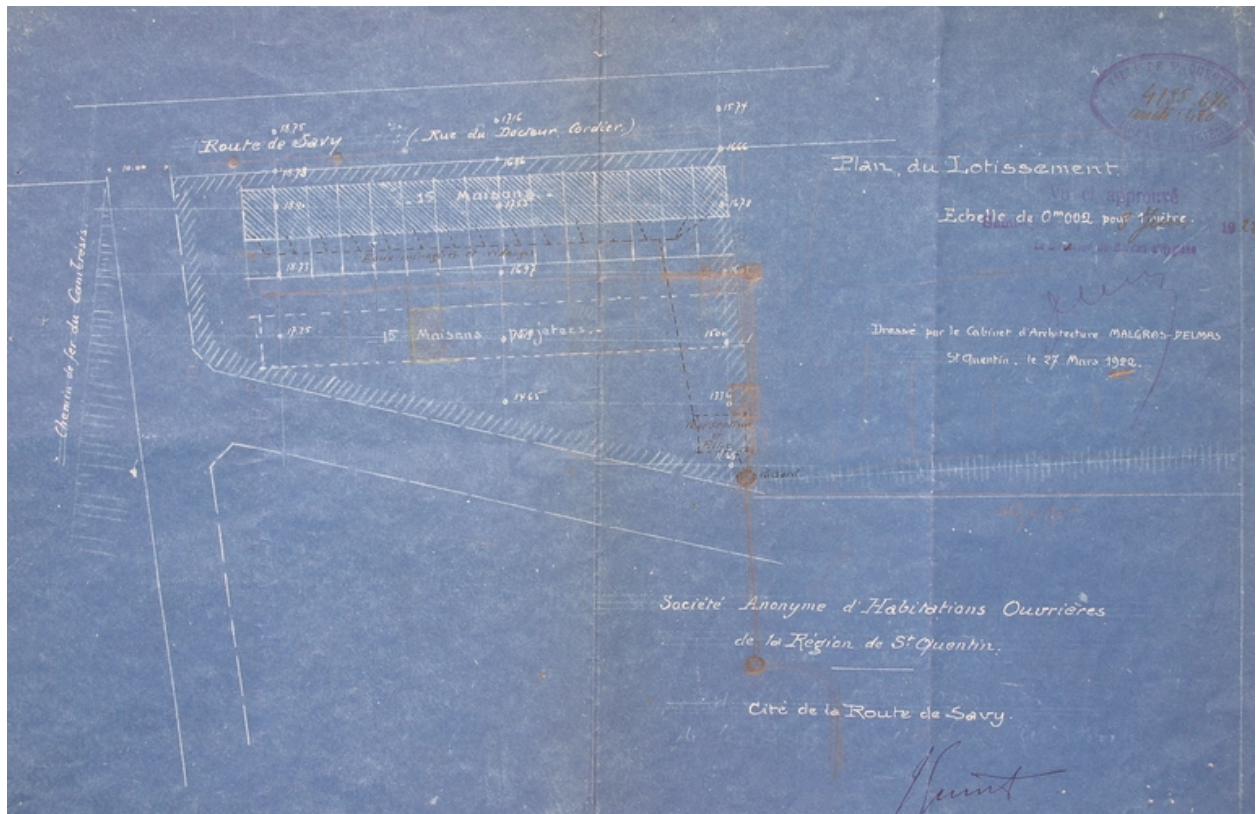
### Oeuvre(s) contenue(s) :

### Oeuvre(s) en rapport :

Les établissements industriels du faubourg d'Isle (IA02002975) Hauts-de-France, Aisne, Saint-Quentin

Auteur(s) du dossier : Frédéric Pillet

Copyright(s) : (c) Région Hauts-de-France - Inventaire général ; (c) Communauté d'agglomération et ville de Saint-Quentin



Plan masse de la cité, par Malgras-Delmas, 1922 (AC Saint-Quentin).

IVR22\_20060205424NUCAB

Auteur de l'illustration : Pillet Frédéric

(c) Région Hauts-de-France - Inventaire général ; (c) Communauté d'agglomération et ville de Saint-Quentin  
reproduction soumise à autorisation du titulaire des droits d'exploitation



Plans d'une habitation, par Malgras-Delmas, 1922 (AC Saint-Quentin).

IVR22\_20060205425NUCAB

Auteur de l'illustration : Pillet Frédéric

(c) Région Hauts-de-France - Inventaire général ; (c) Communauté d'agglomération et ville de Saint-Quentin  
reproduction soumise à autorisation du titulaire des droits d'exploitation