Hauts-de-France, Somme
Pernois
le Soudet
922 rue de la Fontaine

Ancien moulin à blé et à huile de Bélettre ou du Soudet à Pernois, puis minoterie du Soudet

Références du dossier

Numéro de dossier : IA80009712
Date de l'enquête initiale : 2009
Date(s) de rédaction : 2009
Cadre de l'étude : inventaire topographique Val-de-Nièvre
Degré d'étude : étudié

Désignation

Dénomination : moulin à blé, moulin à huile
Appellation : Bélettre, Soudet
Destinations successives : maison
Parties constituantes non étudiées : logement, remise, atelier de fabrication, bâtiment d'eau

Compléments de localisation

Milieu d'implantation : en écart
Réseau hydrographique : la Nièvre
Références cadastrales : 1832, C, 214-221 ; 1984, AE, 102

Historique

Le moulin apparaît sur la carte de Cassini de 1757, puis sur l'atlas terrier du dernier quart du 18 siècle. Avec le marais de Bélettre, il forme la section n° 154 qui appartenait à la commune, et il est alors formé de deux bâtiments parallèles et perpendiculaires à la Nièvre, qui alimente deux roues. Après la Révolution, il appartient à un certain Létocard.
Comme le montre le plan cadastral de 1832, un des deux bâtiments a été considérablement agrandi au début du 19e siècle, et le site est alors partagé en deux unités distinctes : un moulin à huile avec une maison et un verger (sections C 214 à 216) appartiennent à Charles Ambroise Leroy, fabricant d'huile ; un moulin à blé complété d'une futaie en bord de rivière, ainsi que d'une maison d'un jardin et d'un verger de l'autre côté de la route (C 217 à 221) appartient à Pierre Carpentier, ménager au Soudet. La matrice des propriétés foncières permet de suivre l'évolution de cet ensemble au cours du 19e siècle. Deux nouveau bâtiments sont construits en 1847 et 1860 sur les parcelle C 215 et 216 dépendant du moulin à huile. Celui-ci appartient à Jean-Baptiste Leroy de 1844 à 1880, puis à Oswald Leroy de 1881 à 1905. Un bâtiment de la parcelle C 215 est converti en bâtiment rural en 1889. De son côté, Pierre Carpentier fait reconstruire en 1855 le moulin à blé qui est alors complété d'une maison. Une partie de la parcelle C 219, qui appartient à Gédéon Carpentier, est aliénée en 1878 pour le tracé de la R.D. 57. Le moulin à blé n'est plus mentionné après cette période, probablement annexé par l'ancien moulin à huile, devenu moulin à blé. En tous les cas, l'ensemble des bâtiments (C 215, 216 et 219) appartient au début du 20e siècle à Berthe Binet, propriétaire à Berteaucourt-les-Dames, puis en 1913 à Léon Hubin-Binet, dont la famille a exploité, jusqu'en 1864, l'ancien moulin de l'abbaye à Berteaucourt-les-Dames. André Lecomte est propriétaire du site entre 1921 et 1956. Les bâtiments sont largement reconstruits dans les années 1920 pour constituer une minoterie, tandis que le propriétaire fait construire le logis patronal en 1933. L'entreprise (parcelles C 215 et 219), qui emploie quatre ouvriers, est cédée en 1962 à la société coopérative agricole (S.C.A.) la Doullennaise, mais cesse son activité peu après. Les bâtiments d'exploitation, comme l'ancien logis patronal, servent aujourd'hui de maisons d'habitation.

Période(s) principale(s) : 18e siècle (?), 4e quart 19e siècle
Période(s) secondaire(s) : 2e quart 20e siècle

Description

La route et la rivière délimitent un petit enclos au fond duquel la minoterie est construite le long de la rivière. Le logis patronal est construit en face des bâtiments d'exploitation, de l'autre côté de la route. La minoterie se présente sous la forme d'un long bâtiment bordant la rivière, qui abrite en grande partie l'atelier de fabrication et les espaces de stockage de matière première et de produit fini. Le bâtiment d'eau, en retour d'équerre à l'arrière sur la rivière, occupe une partie de l'ancien moulin. La cour peu profonde est bordée à l'ouest par une remise attenante au bâtiment principal, et à l'est notamment par un ancien logement.

Eléments descriptifs

Matériau(x) du gros-oeuvre, mise en oeuvre et revêtement : brique enduit
Matériau(x) de couverture : tuile
Étage(s) ou vaisseau(x) : 2 étages carrés, comble à surcroît
Type(s) de couverture : toit à longs pans, pignon couvert
Énergies : énergie hydraulique

Typologies et état de conservation

État de conservation : remanié, désaffecté

Statut, intérêt et protection

Important moulin d'Ancien Régime transformé en minoterie au 20e siècle.

Statut de la propriété : propriété privée

Références documentaires

Documents d'archive

- AD Somme. Série P ; 3 P 619/3. **Pernois. Etat de sections des propriétés bâties et non-bâties**.
- AD Somme. Série P ; 3 P 619/4. **Pernois. Matrice des propriétés foncières, 1836-1882**.
- AD Somme. Série P ; 3 P 619/8. **Pernois. Matrice des propriétés bâties, 1883-1891**.
- AD Somme. Série P ; 3 P 619/9. **Pernois. Matrice des propriétés bâties**.

Documents figurés

- **Atlas terrier du village et terroir de Pernois**, 4e quart du 18e siècle (AD Somme ; 3G 79-80).
  première carte
- **Pernois. Plan cadastral : section C**, dessin à l'encre, à l'aquarelle et au lavis sur papier, Carette géomètre, 1832 (AD Somme ; 3 P 1447/5).
- **Pernois. Le moulin du Soudet sur la Nièvre (Environs d'Amiens)** , carte postale, collection B.D., Paris, avant 1914 (coll. part.).
- **Pernois (Somme). Le moulin. Propr. M. Lecomte**, carte postale, Damervalle photographe, Fossier éditeur, avant 1933 (coll. part.).

Bibliographie

- GROUE, Lucien. **Aux sources de la Nièvre en Picardie**. Abbeville : F. Paillart, 2000.
  p. 29-30

- INVENTAIRE GENERAL DU PATRIMOINE CULTUREL. Région PICARDIE. **Le Val de Nièvre, un territoire à l'épreuve de l'industrie.** Réd. Frédéric Fournis, Bertrand Fournier, et al. ; photogr. Marie-Laure Monnehay-Vulliet, Thierry Lefébure. Lyon : Lieux Dits, 2013. (Images du patrimoine ; 278).
  p. 94

Illustrations

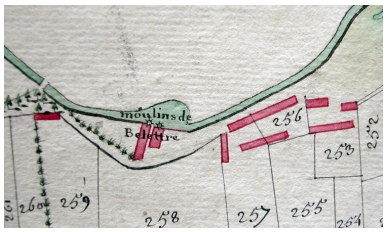

Extrait de l'atlas terrier, première carte, 4e quart 18e siècle (AD Somme ; 3G 79).
Phot. Frédéric Fournis (reproduction)
IVR22_20088015399NUCA

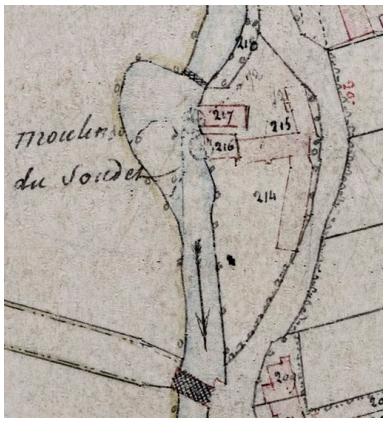

Extrait du plan cadastral, section C, par Carette, 1832 (AD Somme ; 3P 1447/5).
Phot. Frédéric Fournis (reproduction)
IVR22_20088015469NUCA

Vue générale depuis la rivière, avant 1914 (coll. part.).
Phot. Monnehay-Vulliet Marie-Laure
IVR22_20108000073XA

Vue générale depuis la route, avant 1933 (coll. part.).
Phot. Monnehay-Vulliet Marie-Laure
IVR22_20108000072XA

Vue générale.
Phot. Marie-Laure Monnehay-Vulliet
IVR22_20108000137XA

Elévation antérieure.
Phot. Frédéric Fournis
IVR22_20098005403NUCA

Vue générale sur la Nièvre.
Phot. Frédéric Fournis
IVR22_20098005079NUCA

Vue du vannage et du bâtiment d'eau sur la Nièvre.
Phot. Frédéric Fournis
IVR22_20098005426NUCA

Dossiers liés

Dossiers de synthèse :
Les moulins du Val de Nièvre (IA80009746)
Oeuvre(s) contenue(s) :
Oeuvre(s) en rapport :
Le village de Pernois (IA80009637) Hauts-de-France, Somme, Pernois

Ancien moulin à blé de Pernois, dit moulin Carpentier puis moulin Dheilly (IA80009711) Hauts-de-France, Somme, Pernois, 904 rue des Blancs-Pignons
Ancien logement patronal de la minoterie du Soudet à Pernois (IA80009738) Picardie, Somme, Pernois, le Soudet, 941 rue de la Fontaine

Auteur(s) du dossier : Frédéric Fournis
Copyright(s) : (c) Région Hauts-de-France - Inventaire général

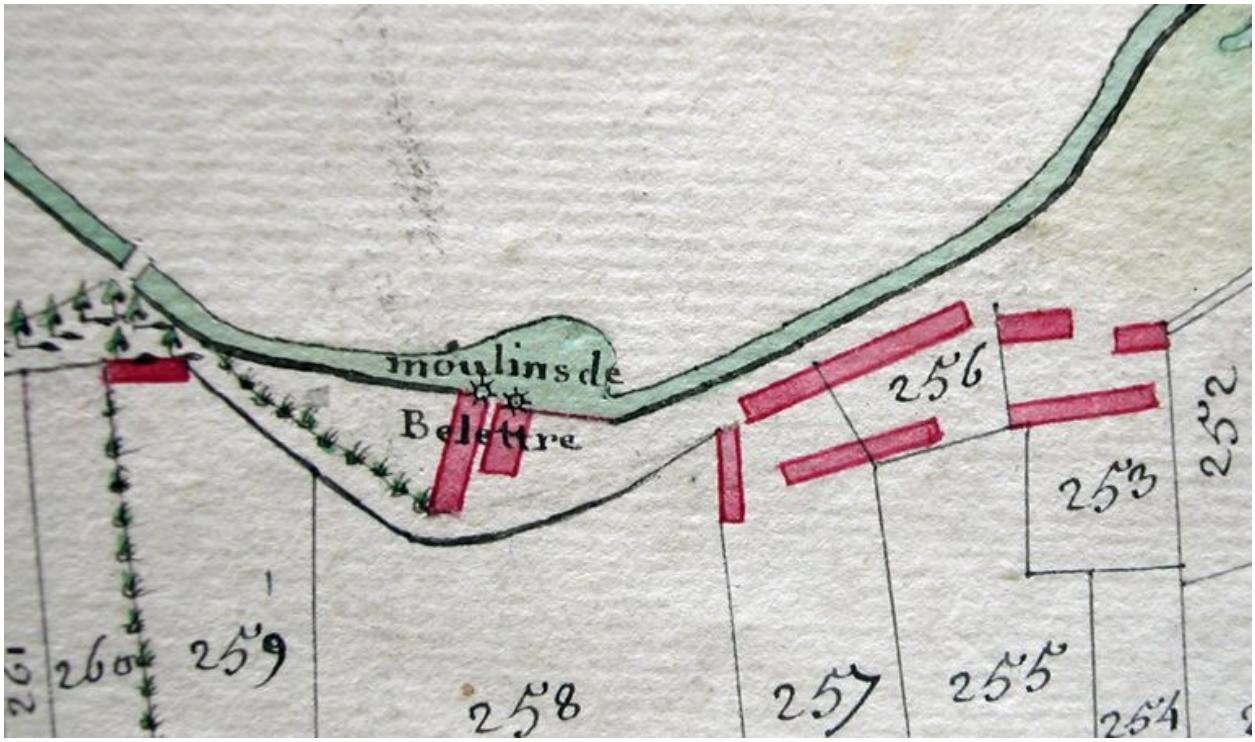

Extrait de l'atlas terrier, première carte, 4e quart 18e siècle (AD Somme ; 3G 79).

IVR22_20088015399NUCA
Auteur de l'illustration : Frédéric Fournis (reproduction)
(c) Région Hauts-de-France - Inventaire général ; (c) Département de la Somme
reproduction soumise à autorisation du titulaire des droits d'exploitation

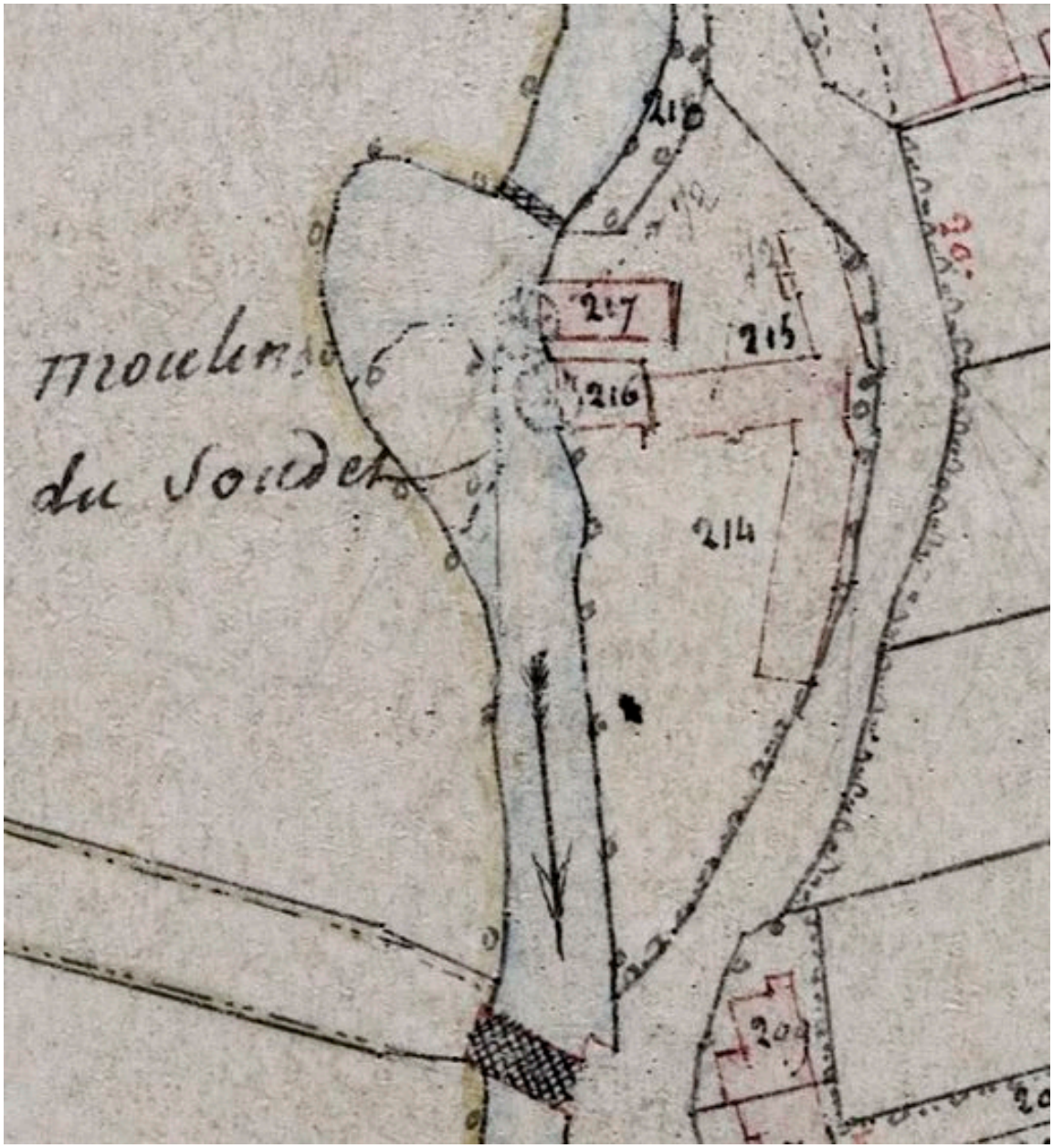

Extrait du plan cadastral, section C, par Carette, 1832 (AD Somme ; 3P 1447/5).

IVR22_20088015469NUCA
Auteur de l'illustration : Frédéric Fournis (reproduction)
(c) Région Hauts-de-France - Inventaire général ; (c) Département de la Somme
reproduction soumise à autorisation du titulaire des droits d'exploitation

Vue générale depuis la rivière, avant 1914 (coll. part.).

IVR22_20108000073XA
Auteur de l'illustration : Monnehay-Vulliet Marie-Laure
(c) Région Hauts-de-France - Inventaire général ; (c) Ministère de la culture
reproduction soumise à autorisation du titulaire des droits d'exploitation

Vue générale depuis la route, avant 1933 (coll. part.).

IVR22_20108000072XA
Auteur de l'illustration : Monnehay-Vulliet Marie-Laure
(c) Région Hauts-de-France - Inventaire général ; (c) Ministère de la culture
reproduction soumise à autorisation du titulaire des droits d'exploitation

Vue générale.

IVR22_20108000137XA
Auteur de l'illustration : Marie-Laure Monnehay-Vulliet
(c) Région Hauts-de-France - Inventaire général
reproduction soumise à autorisation du titulaire des droits d'exploitation

Elévation antérieure.

IVR22_20098005403NUCA
Auteur de l'illustration : Frédéric Fournis
(c) Région Hauts-de-France - Inventaire général
reproduction soumise à autorisation du titulaire des droits d'exploitation

Vue générale sur la Nièvre.

IVR22_20098005079NUCA
Auteur de l'illustration : Frédéric Fournis
(c) Région Hauts-de-France - Inventaire général
reproduction soumise à autorisation du titulaire des droits d'exploitation

Vue du vannage et du bâtiment d'eau sur la Nièvre.

IVR22_20098005426NUCA
Auteur de l'illustration : Frédéric Fournis
(c) Région Hauts-de-France - Inventaire général
reproduction soumise à autorisation du titulaire des droits d'exploitation