

Hauts-de-France, Somme  
Péronne  
3 rue Saint-Sauveur

## Ancienne banque de France de Péronne

### Références du dossier

Numéro de dossier : IA80002488

Date de l'enquête initiale : 2017

Date(s) de rédaction : 2017

Cadre de l'étude : enquête thématique régionale La première Reconstruction, patrimoine de la Reconstruction

Degré d'étude : recensé

### Désignation

Dénomination : banque de France

### Compléments de localisation

Milieu d'implantation : en ville

Références cadastrales :

### Historique

A la veille de la première guerre mondiale, la banque de France occupe un vaste hôtel bordant la rue de la Caisse-d'Epargne, connu par le relevé effectué pour l'évaluation des dommages de guerre et quelques cartes postales. Construit en briques et couvert d'ardoises, il compte quatre niveaux (sous-sol, rez-de-chaussée surélevé, étage carré et étage de comble). La nouvelle succursale de la banque de France à Péronne, comprenant maison et bureaux, est imposée comme construction neuve en 1924 (matrices cadastrales). Elle est reconstruite au même emplacement. Les cartes postales des années 1920 montrent que l'édifice reconstruit, à l'angle de la rue Saint-Sauveur et de la rue de la Caisse-d'Epargne, ne compte que quatre travées rue Saint-Sauveur ; celles des années 1940 en montrent six.

Période(s) principale(s) : 1er quart 20e siècle, 2e quart 20e siècle

### Description

L'édifice occupe une vaste parcelle d'angle à pan coupé. Le bâtiment principal aligné sur rue, est construit en briques et couvert d'ardoises. Il compte quatre niveaux (étage carré, étage de comble, rez-de-chaussée surélevé sur cave) et présente six travées sur la façade principale (rue Saint-Sauveur), un travée d'angle et sept travées en façade secondaire (rue de la Caisse-d'Epargne). Les trois travées de droite de la façade principale sont surmontée d'un bandeau portant l'inscription gravée : BANQUE DE FRANCE". Les baies du rez-de-chaussée ont été modifiées (fenêtres transformées en porte).

Un passage (rue de la Caisse d'Epargne) permet l'accès à la cour à l'arrière du bâtiment actuellement à usage de parking.

### Éléments descriptifs

Matériau(x) du gros-oeuvre, mise en oeuvre et revêtement : brique

Matériau(x) de couverture : ardoise

Étage(s) ou vaisseau(x) : sous-sol, rez-de-chaussée surélevé, 1 étage carré, étage de comble

### Statut, intérêt et protection

Statut de la propriété : propriété privée

## Références documentaires


### Documents d'archive

- AD Somme. série 3P ; 3P 620/15. **Péronne. Matrices des propriétés bâties 1911.**

### Documents figurés

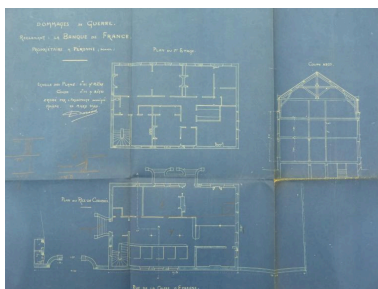
- Domage de guerre. Réclamant : la banque de France, propriétaire à Péronne. Plans des niveaux et coupe**, par Darcourt architecte, 1920 (AD Somme ; 10R 1018).
- Domage de guerre. Banque de France à Péronne. Plan d'ensemble, plan du logement du concierge et coupe**, par Darcourt architecte, 1920 (AD Somme ; 10R 1018).

## Illustrations



Domage de guerre. Banque de France à Péronne. Plan d'ensemble, plan du logement du concierge et coupe, par Darcourt architecte, 1920 (AD Somme ; 10R 1018).

Phot. Isabelle Barbedor  
IVR32\_20178005462NUCA



Domage de guerre. Réclamant : la banque de France. Plans des niveaux et coupe, par Darcourt architecte, 1920 (AD Somme ; 10R 1018).

Phot. Isabelle Barbedor  
IVR32\_20178005463NUCA



Vue générale.  
Phot. Isabelle Barbedor  
IVR32\_20178005249NUCA



Vue générale, depuis la rue de la Caisse d'Épargne.

Phot. Isabelle Barbedor  
IVR32\_20178005250NUCA

## Dossiers liés

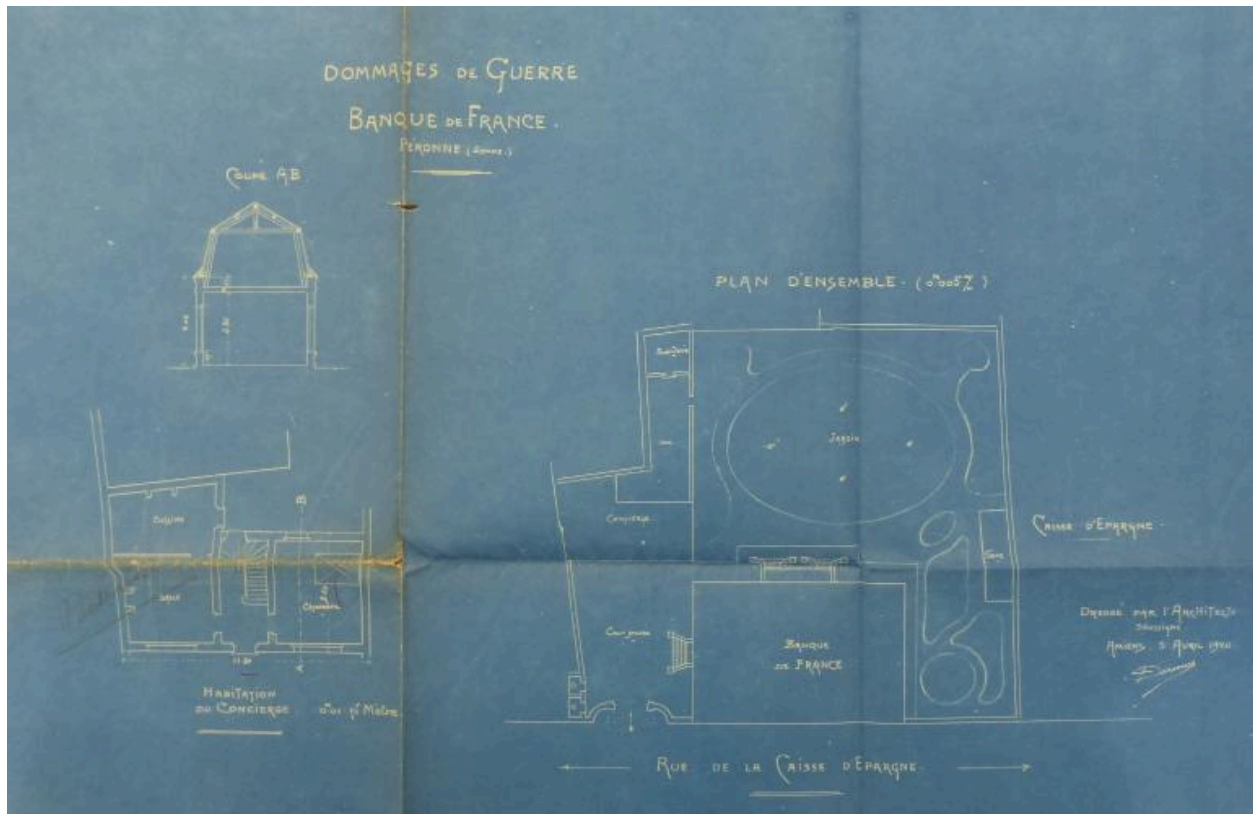
**Oeuvre(s) contenue(s) :**

**Oeuvre(s) en rapport :**

La rue Saint-Sauveur de Péronne (IA80010760) Hauts-de-France, Somme, Péronne, rue Saint-Sauveur

Auteur(s) du dossier : Isabelle Barbedor

Copyright(s) : (c) Région Hauts-de-France - Inventaire général

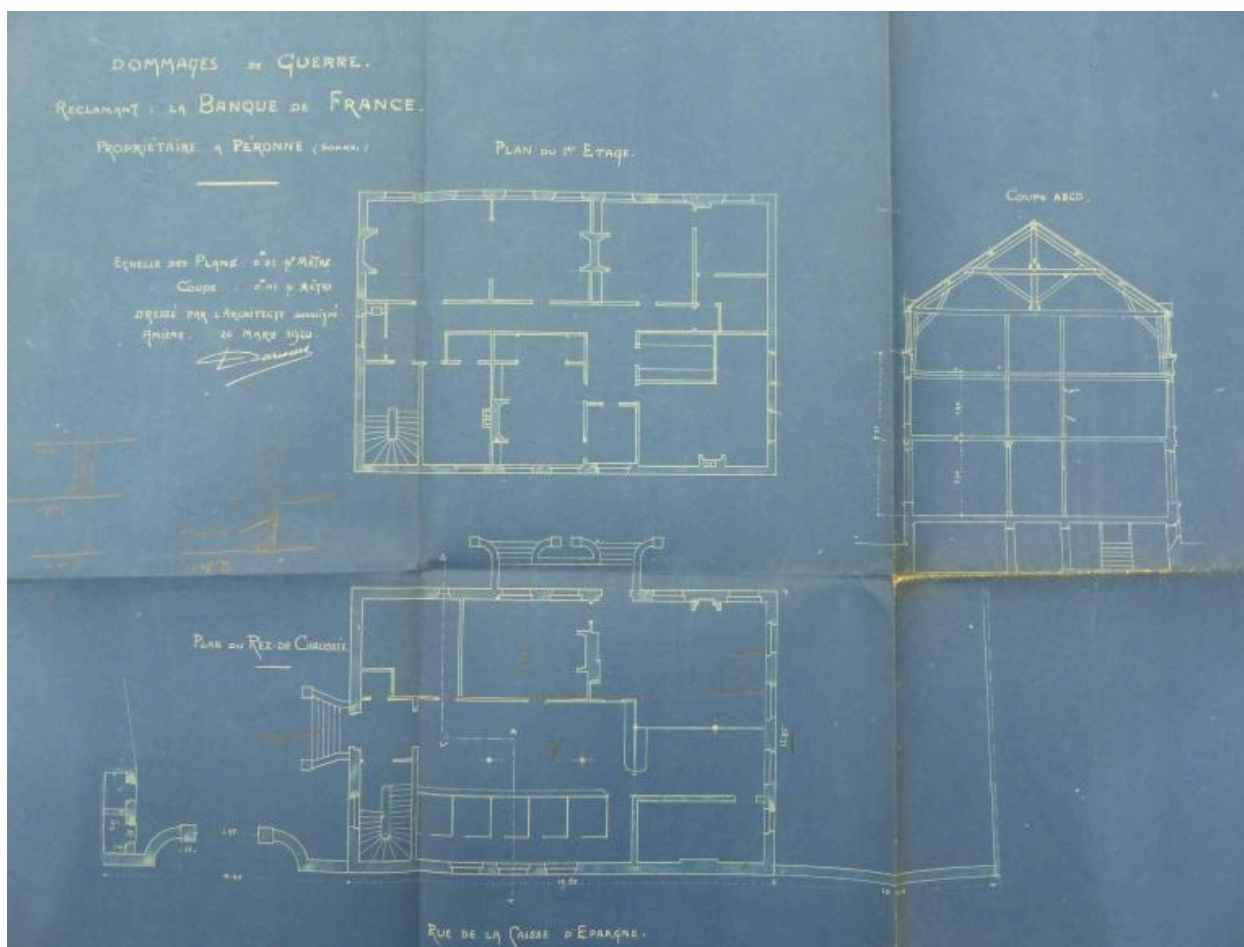


Domage de guerre. Banque de France à Péronne. Plan d'ensemble, plan du logement du concierge et coupe, par Darcourt architecte, 1920 (AD Somme ; 10R 1018).

IVR32\_20178005462NUCA

Auteur de l'illustration : Isabelle Barbedor

(c) Région Hauts-de-France - Inventaire général ; (c) Département de la Somme - Archives départementales  
reproduction soumise à autorisation du titulaire des droits d'exploitation



Domage de guerre. Réclamant : la banque de France. Plans des niveaux et coupe, par Darcourt architecte, 1920 (AD Somme ; 10R 1018).

IVR32\_20178005463NUCA

Auteur de l'illustration : Isabelle Barbedor

(c) Région Hauts-de-France - Inventaire général ; (c) Département de la Somme - Archives départementales  
reproduction soumise à autorisation du titulaire des droits d'exploitation



Vue générale.

IVR32\_20178005249NUCA

Auteur de l'illustration : Isabelle Barbedor

(c) Région Hauts-de-France - Inventaire général

reproduction soumise à autorisation du titulaire des droits d'exploitation



Vue générale, depuis la rue de la Caisse d'Epargne.

IVR32\_20178005250NUCA

Auteur de l'illustration : Isabelle Barbedor

(c) Région Hauts-de-France - Inventaire général

reproduction soumise à autorisation du titulaire des droits d'exploitation