

Hauts-de-France, Somme  
Arry  
28 rue Joseph-Harent,

## Mairie-école d'Arry, actuellement mairie

### Références du dossier

Numéro de dossier : IA80011226

Date de l'enquête initiale : 2025

Date(s) de rédaction : 2025

Cadre de l'étude : inventaire topographique Pays d'art et d'histoire Ponthieu-baie de Somme

Degré d'étude : recensé

### Désignation

Dénomination : mairie, école

Destinations successives : mairie

Parties constituantes non étudiées : mairie, école, cour, préau

### Compléments de localisation

Milieu d'implantation : en village

Références cadastrales : 2025, AA1, 77

### Historique

La construction de la mairie#école d'Arry trouve son origine à la fois dans le contexte post#construction de la nouvelle église (1872) et dans l'état de vétusté de l'ancienne école, située un peu plus bas dans la rue principale. En 1881, l'Inspecteur d'académie constate qu'il est impossible de réparer l'école mixte, qui nécessite une reconstruction totale et immédiate. Le conseil municipal, sous la présidence de son maire Joseph Harent, décide alors d'acquérir rapidement un terrain destiné à accueillir une nouvelle école mixte pour les enfants du village.

L'acquisition du terrain s'effectue l'année suivante. Le 7#novembre#1882, le maire, agissant pour la commune, achète par adjudication un terrain de 14#ares 32#centiares à Pierre#Magnier. Ce terrain, destiné à accueillir l'école, la mairie et un logement pour l'instituteur, est décrit comme "admirablement situé" et répondant à "toutes les conditions indispensables de salubrité et d'hygiène" (AD#Somme#:#99#O#410). Il comprend déjà une maison d'habitation avec une boutique de maréchalerie et plusieurs petites étables, mais l'ensemble, "construit en vieux bois et torchis", est totalement inutilisable. Avant même la ratification de l'achat le 19#novembre#1882 (AD#Somme#:#99#O#410), le projet architectural est confié à Paul Delefortrie, fils de l'architecte Victor Delefortrie, qui avait précédemment été choisi pour la construction de l'église (IA80011190). Le 13#juillet#1882, l'architecte présente les plans de la nouvelle école, tandis que le conseil municipal élabore le financement, estimé à 25#838,20#francs. Malgré l'avis de l'Inspecteur d'académie, qui juge ce coût "très élevé" pour une commune de 275 habitants, le projet est adopté et voté le 15#août#1886. Les travaux ne démarrent pas immédiatement, obligeant le maire à renouveler le bail du logement de l'instituteur. L'ensemble est toutefois achevé l'année suivante, comme en atteste la date 1888 inscrite sur le pignon ouest (à gauche), confirmant les archives municipales relatives à l'achèvement des travaux. Quelques années après, l'architecte utilisera le même modèle architectural pour le presbytère de Longpré-les-Corps-Saints (IA80011184).

Au cours du XX<sup>e</sup> siècle, si l'édifice continue d'accueillir la mairie, l'école a cessé en 2016. La trentaine d'enfants qui était accueillie dans l'école a été répartie au sein des autres communes dépendant du regroupement communal.

Période(s) principale(s) : 4e quart 19e siècle ()

Dates : 1888 (porte la date)

Auteur(s) de l'oeuvre : Paul-Jules-Joseph Delefortrie (architecte, attribution par source)

## Description

Bien que le bâtiment occupe une position centrale dans le village, son implantation le long de la rue principale qui traverse la commune, aurait pu représenter un risque pour la sécurité des enfants scolarisés. Ce problème a cependant été résolu grâce à une articulation judicieuse des différentes fonctions dans le même édifice.

À l'avant, parallèlement à la chaussée, l'architecte a allongé la façade principale. Celle-ci accueille d'un côté la mairie, facilitant ainsi l'accès direct aux administrés, et de l'autre le logement de l'instituteur. Au centre, perpendiculairement à ce volume, sont disposées les salles de classe. Elles donnent accès à une cour de récréation sécurisée, retirée de la rue, ainsi qu'à un préau situé au fond de la parcelle.

Sur le plan architectural, l'ensemble, principalement construit en brique, met en valeur la partie centrale constituée de trois travées qui forment un pignon de façade à un étage carré, surmonté d'un comble à surcroît. Les rampants, à redents ou à pas-de-moineau, s'inspirent de l'architecture flamande. De chaque côté de ce volume central s'étendent deux travées supplémentaires, également dotées d'un comble à surcroît. Elles sont éclairées par des lucarnes alignées avec la séparation des deux ouvertures du niveau inférieur. Le toit, en ardoise, présente de longs pans brisés à pignons couverts.

Les baies verticales sont à arc surbaissé. Leur sommet est souligné par une clé en pierre de taille saillante, de forme trapézoïdale, qui constitue un point focal décoratif. Cette clé est renforcée aux voussoirs d'appui, accentuant le contraste avec le matériau principal du bâtiment.

À la base du pignon central, un tableau de pierre porte l'inscription gravée MAIRIE ET ECOLE. Au-dessus de la porte latérale gauche, qui sert d'entrée au logement de l'instituteur, est indiquée la date "1888".

## Éléments descriptifs

Matériau(x) du gros-oeuvre, mise en oeuvre et revêtement : brique ;

Matériau(x) de couverture : ardoise

Étage(s) ou vaisseau(x) : 1 étage carré, comble à surcroît

Élévations extérieures : élévation ordonnancée

Type(s) de couverture : toit à longs pans, pignon découvert

## Typologies et état de conservation

Typologies : pignon à redents

## Décor

Techniques :

## Statut, intérêt et protection

Statut de la propriété : propriété de la commune

## Références documentaires


### Documents d'archive

- AD Somme. Série O : 99 O 410. **Travaux sur les biens communaux de la commune d'Arry**, 1870- 1939.

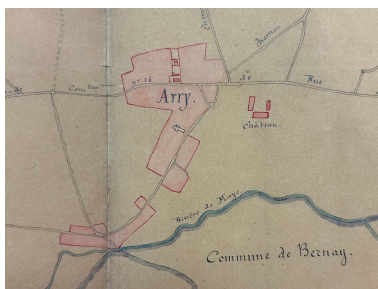
### Documents figurés

- **Plan d'ensemble pour la construction d'une école mixte avec logement, mairie et dépendance**, encre et lavis sur calque, par P. Delefortrie, architecte, 13 juillet 1882 (AD Somme ; 99 O 410).
- **Plan d'assemblage indiquant par une teinte rose les parties habitées et par une teinte jaune et la lettre B l'emplacement pour la construction d'une école avec logement d'instituteur et mairie de la commune d'Arry**, encre et lavis sur papier cartonné, par Saufart, agent voyer cantonal. 1er avril 1883 (AD Somme ; 99 O 410).
- **Locaux scolaires construits en 1888 par P. Delefortrie d'Amiens**, In *Notice géographique et historique de la commune d'Arry*, 1899 (AD Somme ; 4°100 ; 2 NUM 77).

## Illustrations



Plan d'ensemble pour la construction d'une école mixte avec logement, mairie et dépendance, P. Delefortrie, 13 juillet 1882 (AD Somme ; 99 O 410).  
Repro. Bertrand Fournier  
IVR32\_20258011161NUCA



Plan d'assemblage "indiquant par une teinte rose les parties habitées et par une teinte jaune et la lettre B l'emplacement pour la construction d'une école avec logement d'instituteur et mairie de la commune d'Arry". Encre et lavis sur papier cartonné. Saufart, agent voyer cantonal. 1er avril 1883 (AD Somme ; 99 O 410).  
Repro. Bertrand Fournier  
IVR32\_20258011159NUCA



Extrait du plan d'assemblage "indiquant par une teinte jaune et la lettre B l'emplacement pour la construction d'une école avec logement d'instituteur et mairie de la commune d'Arry". Encre et lavis sur papier cartonné. Saufart, agent voyer cantonal. 1er avril 1883 (AD Somme ; 99 O 410).  
Repro. Bertrand Fournier  
IVR32\_20258011160NUCA



Locaux scolaires construits en 1888 par V. Delefortrie d'Amiens. Extrait de la Notice géographique et historique de la commune d'Arry, 1899 (AD Somme ; 4°100 ; 2 NUM 77).  
Repro. Archives départementales de la Somme  
IVR32\_20258005603NUCA



Mairie et école d'Arry, vue de trois quarts.  
Phot. Thierry Lefébure  
IVR32\_20258001229NUCA



Vue de face, depuis la rue.  
Phot. Thierry Lefébure  
IVR32\_20258001228NUCA



Détail de la date de 1888 portée  
sur le pignon de l'édifice.

Phot. Thierry Lefébure

IVR32\_20258001230NUCA

## Dossiers liés

**Oeuvre(s) contenue(s) :**

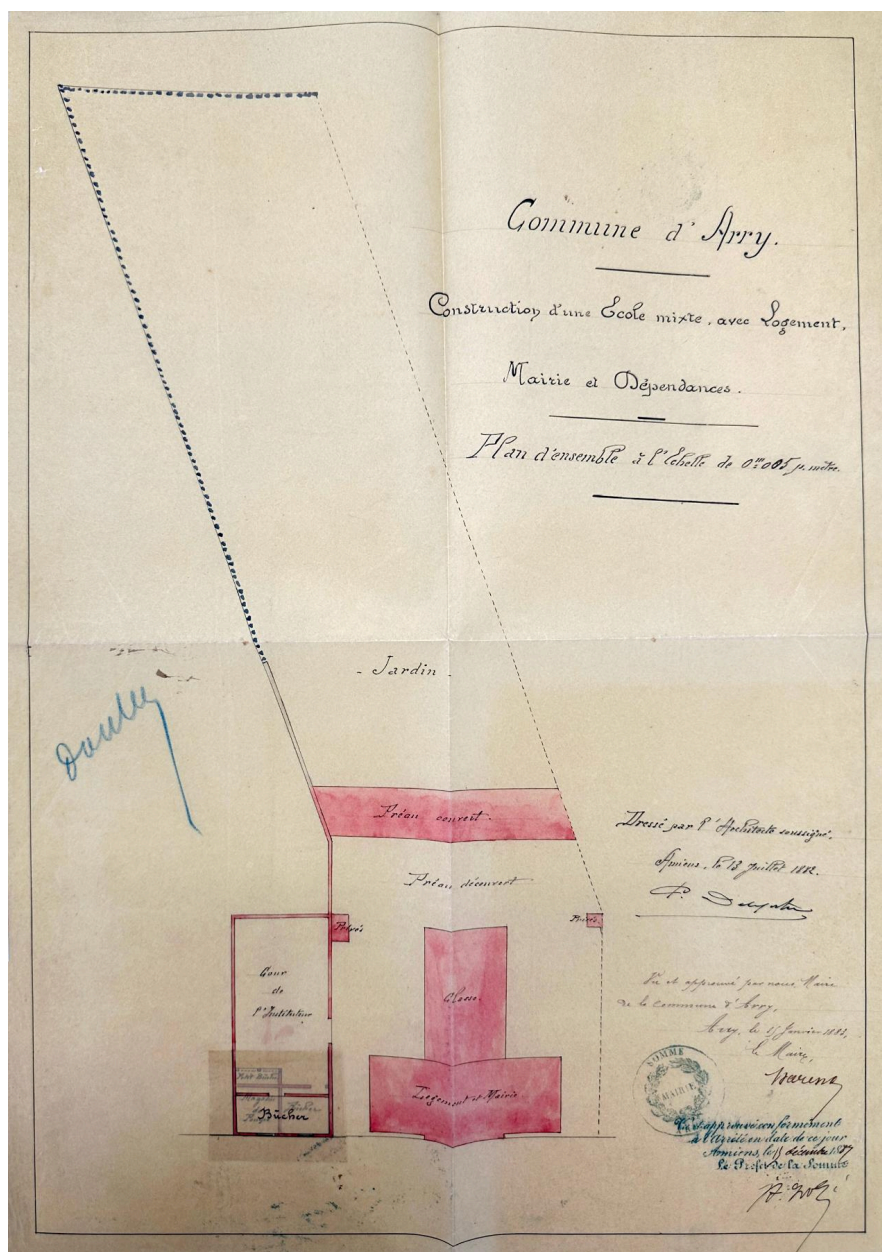
**Oeuvre(s) en rapport :**

Le village d'Arry (IA80011189) Hauts-de-France, Somme, Arry

Ancien presbytère de Longpré-les-Corps-Saints (IA80011184) Hauts-de-France, Somme, Longpré-les-Corps-Saints, ,  
8 rue de la Libération

Auteur(s) du dossier : Bertrand Fournier

Copyright(s) : (c) Région Hauts-de-France - Inventaire général ; (c) Syndicat mixte Baie de Somme - Trois Vallées



Plan d'ensemble pour la construction d'une école mixte avec logement, mairie et dépendance, P. Delefortrie, 13 juillet 1882 (AD Somme ; 99 O 410).

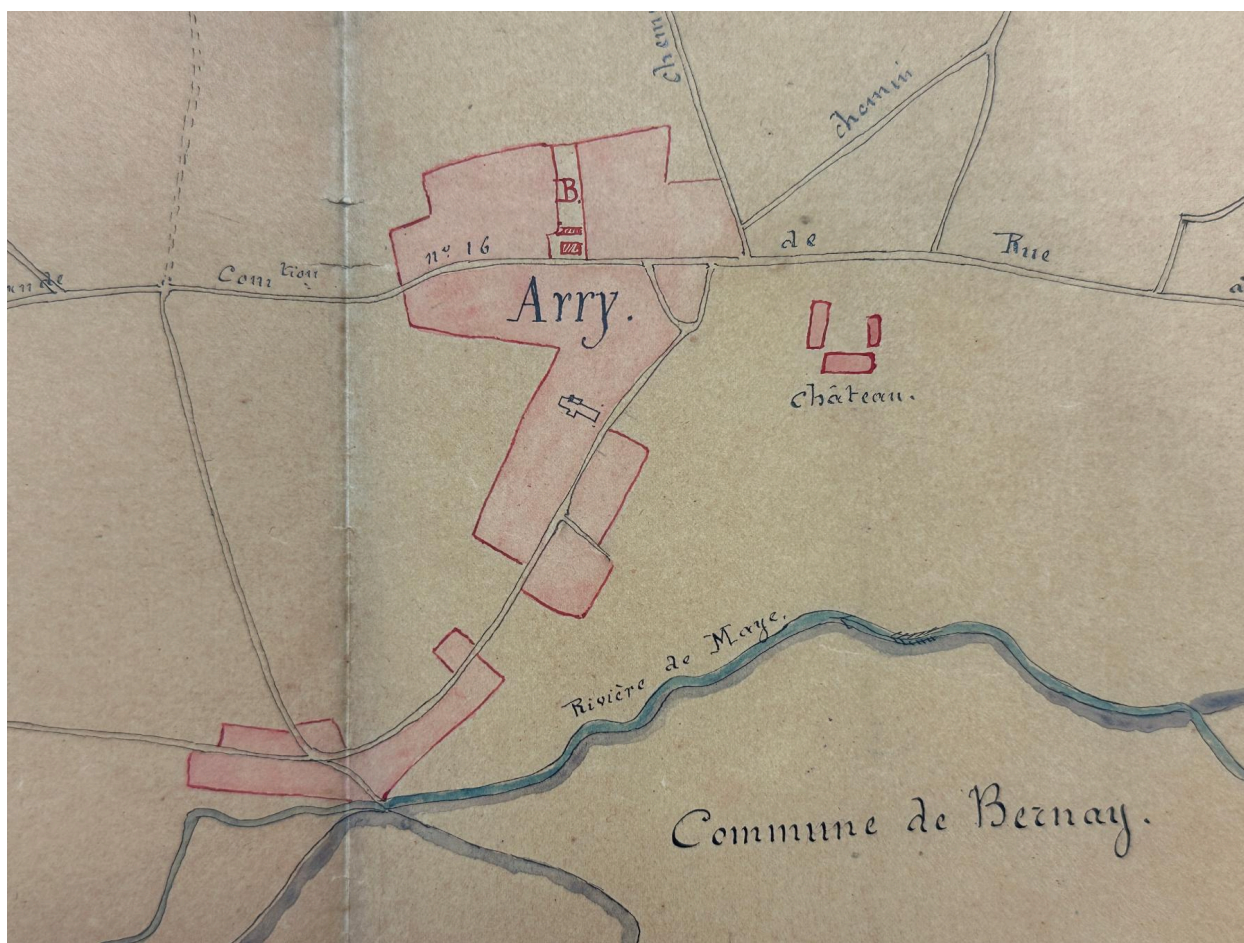
IVR32\_20258011161NUCA

Auteur de l'illustration (reproduction) : Bertrand Fournier

Date de prise de vue : 2025

(c) Région Hauts-de-France - Inventaire général ; (c) Baie de Somme - Trois Vallées ; (c) Département de la Somme - Archives départementales

reproduction soumise à autorisation du titulaire des droits d'exploitation



Plan d'assemblage "indiquant par une teinte rose les parties habitées et par une teinte jaune et la lettre B l'emplacement pour la construction d'une école avec logement d'instituteur et mairie de la commune d'Arry". Encre et lavis sur papier cartonné. Saufart, agent voyer cantonal. 1er avril 1883 (AD Somme ; 99 O 410).

IVR32\_20258011159NUCA

Auteur de l'illustration (reproduction) : Bertrand Fournier

Date de prise de vue : 2025

(c) Département de la Somme - Archives départementales ; (c) Région Hauts-de-France - Inventaire général ; (c) Baie de Somme - Trois Vallées

reproduction soumise à autorisation du titulaire des droits d'exploitation



Extrait du plan d'assemblage "indiquant par une teinte jaune et la lettre B l'emplacement pour la construction d'une école avec logement d'instituteur et mairie de la commune d'Arry". Encre et lavis sur papier cartonné. Saufart, agent voyer cantonal. 1er avril 1883 (AD Somme ; 99 O 410).

IVR32\_20258011160NUCA

Auteur de l'illustration (reproduction) : Bertrand Fournier

Date de prise de vue : 2025

(c) Région Hauts-de-France - Inventaire général ; (c) Baie de Somme - Trois Vallées ; (c) Département de la Somme - Archives départementales

reproduction soumise à autorisation du titulaire des droits d'exploitation



Locaux scolaires construits en 1888 par V. Delefortrie d'Amiens. Extrait de la Notice géographique et historique de la commune d'Arry, 1899 (AD Somme ; 4°100 ; 2 NUM 77).

IVR32\_20258005603NUCA

Auteur de l'illustration (reproduction) : Archives départementales de la Somme

Date de prise de vue : 2025

(c) Département de la Somme - Archives départementales ; (c) Région Hauts-de-France - Inventaire général ; (c) Baie de Somme - Trois Vallées

reproduction soumise à autorisation du titulaire des droits d'exploitation



Mairie et école d'Arry, vue de trois quarts.

IVR32\_20258001229NUCA

Auteur de l'illustration : Thierry Lefébure

Date de prise de vue : 2025

(c) Région Hauts-de-France - Inventaire général ; (c) Baie de Somme - Trois Vallées  
reproduction soumise à autorisation du titulaire des droits d'exploitation



Vue de face, depuis la rue.

IVR32\_20258001228NUCA

Auteur de l'illustration : Thierry Lefébure

Date de prise de vue : 2025

(c) Région Hauts-de-France - Inventaire général ; (c) Baie de Somme - Trois Vallées  
reproduction soumise à autorisation du titulaire des droits d'exploitation



Détail de la date de 1888 portée sur le pignon de l'édifice.

IVR32\_20258001230NUCA

Auteur de l'illustration : Thierry Lefébure

Date de prise de vue : 2025

(c) Région Hauts-de-France - Inventaire général ; (c) Baie de Somme - Trois Vallées  
reproduction soumise à autorisation du titulaire des droits d'exploitation