

Hauts-de-France, Nord  
Condé-sur-l'Escaut  
Condé-sur-l'Escaut centre  
place Verte

## Place Verte

### Références du dossier

Numéro de dossier : IA59002816  
Date de l'enquête initiale : 2009  
Date(s) de rédaction : 2009  
Cadre de l'étude : inventaire topographique Condé-sur-l'Escaut  
Degré d'étude : étudié

### Désignation

Dénomination : place  
Appellation : Place Verte  
Parties constituantes non étudiées : collégiale, église paroissiale, château, hôtel, maison, hospice, relais de poste, bailliage, kiosque

### Compléments de localisation

Milieu d'implantation : en ville  
Références cadastrales :

### Historique

La place Verte est le cœur religieux de la ville. Se trouvait en effet en son centre la collégiale Notre-Dame et s'élève encore à la jonction de la place Verte avec la place Saint-Wasnon, l'église paroissiale.

Cependant, faute d'étude historique fondamentale, le récit des origines de la fondation de la collégiale relève en partie de la tradition, qui rapporte l'implantation d'un ermitage au VII<sup>e</sup> siècle par un moine irlandais, Wasnon (ou Wasnulphe) ; de ce fait fondateur semble découler l'existence de deux établissements religieux à proximité immédiate l'un de l'autre, l'église paroissiale dédiée à saint Wasnon et une fondation monastique féminine placée sous le vocable de Notre-Dame.

Puis apparaît à la fin du IX<sup>e</sup> ou au début du X<sup>e</sup> siècle, en lieu et place du monastère, un collège de chanoines séculiers dont l'église collégiale reprit le vocable du monastère ; cet édifice, reconstruit, remanié, est démoli en 1797. Il était enclos d'un muret dont le pourtour intérieur était bordé d'arbres et renfermait des tombes. Les dignitaires du chapitre et certains chanoines résidaient sur la place : le *Plan des rues* qui compose la ville de Condé, dressé en 1754, permet ainsi de localiser la maison du prévôt (n° 6-8-10 place Verte), celle du doyen (n° 16-18), d'un chanoine (n° 12-14), toutes trois situées sur le côté nord-ouest de la place. La maison portant le n° 27, côté sud-ouest, fut aussi une propriété canoniale avant d'abriter le bailliage au XVIII<sup>e</sup> siècle.

La présence de l'église paroissiale Saint-Wasnon, dont la fondation serait contemporaine de celle de la fondation monastique préfigurant l'ensemble collégial, renforce le caractère religieux du site. Par ailleurs, la seigneurie "propriétaire" de Condé, dite aussi "de Bailleul", laissa ce nom au château dressé à l'angle sud-ouest de la place. Le corps de logis médiéval (XV<sup>e</sup> siècle), adjoint d'aires s'étendant rue de la Cavalerie et rue de la Bibliothèque, conserva jusqu'à la Révolution une fonction résidentielle. La spécificité religieuse de la place se double donc du caractère nobiliaire attaché au château.

Certains édifices de la place répondent à des vocations particulières : ainsi, le bâtiment 31, 33, 35 place Verte pourrait être un relais de poste, ou encore un édifice dont les fonctions mixtes (résidence et usages techniques) auraient une histoire liée à l'ensemble canonial de la place sous l'Ancien Régime ou encore au château de Bailleul qui lui fait face rue de la

Cavalerie. La maison 15, place Verte, fut léguée en 1696 pour y fonder l'hospice des Petites Veuves, géré sous l'Ancien Régime par le doyen et deux chanoines de la collégiale ; sa reconstruction, pour ce même usage, fut menée en 1841-42.

Indépendamment des hôtels canoniaux, l'habitat présent sur la place se distingue, de manière générale, aux XVII<sup>e</sup> siècle (maison 21, place Verte), XVIII<sup>e</sup> et XIX<sup>e</sup> siècles (hôtel 4-6 place Verte, 2-4 rue Notre-Dame), par l'ampleur des constructions et leur caractère de notabilité. Dans les années médianes du XIX<sup>e</sup> siècle, l'alignement des trois hôtels canoniaux situés sur le côté nord-ouest de la place fut régularisé par une reprise des ailes perpendiculaires donnant sur la place et la pose de grilles ou murs clôturant les cours ouvertes vers l'espace public.

La destruction de la collégiale pendant les années révolutionnaires, libérant la partie centrale de la place, permit la création au début du XIX<sup>e</sup> siècle d'un espace de promenade planté d'arbres, ce que montre déjà le plan parcellaire de 1808. Pour en parfaire l'équipement, la ville confia à l'architecte Louis Dutouquet la construction d'un kiosque à musique, en 1881-83, puis lui passa commande d'un projet d'urinoir en 1888.

La place ne subit pas d'évolution notable au cours du XX<sup>e</sup> siècle. Mais des fouilles menées en 1985-87 mirent à jour des vestiges de la collégiale, rendant une réalité tangible à l'édifice à l'origine de la place - et peut-être de la ville.

Période(s) principale(s) : Moyen Age, 17e siècle, 18e siècle, 19e siècle

## Description

La place Verte, située sur le point le plus haut de la ville, est un espace quadrangulaire. Sur l'angle nord-ouest débouchent la rue Notre-Dame, sur l'angle sud-ouest, la rue de la Cavalerie et la rue de la Bibliothèque, sur l'angle sud-est, la rue du Collège et sur l'angle nord-est se greffe, en continuité, la place Saint-Wasnon.

L'église paroissiale du même nom dresse sa façade occidentale sur la place Verte à laquelle répond, à l'autre extrémité de la diagonale, le corps de logis médiéval du château de Bailleul à l'angle de la rue de la Cavalerie et de la rue de la Bibliothèque. Ces trois côtés, nord-est, nord-est et sud-ouest sont occupés par de grandes maisons et hôtels, les édifices du côté nord-ouest se distinguant par leur disposition entre cour et jardin. Le parcellaire du côté sud-est est plus étroit.

La place est actuellement (2008) partiellement plantée de rangs de tilleuls entre lesquels les voitures se garent ; l'espace central, dégagé, accueille le kiosque à musique situé sur l'emplacement du transept de la collégiale disparue.

## Éléments descriptifs

## Références documentaires

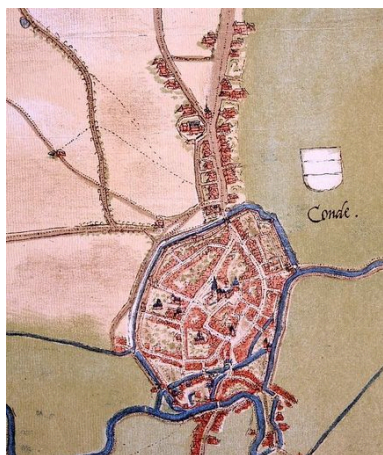
### Documents d'archive

- AD Nord. Série O ; O 151. **Condé-sur-l'Escaut**.  
AD Nord

### Documents figurés

- **Plan des rues qui composent la ville de Condé, avec un détail des largeurs des façades qu'aucupe chaque maison, dressé pour l'intelligence du redressement des rues**, par le soussigné, arpenteur, achevé le 16 de mars 1754, [signé] Blasseau (AC Condé-sur-l'Escaut).  
Archives communales

## Illustrations



Ville de Condé, vue cavalière, vers 1550 : au centre, la collégiale située sur la place Verte. In : Atlas des villes de la Belgique au XVIe siècle, par Deventer. Repro. Olivier Marlard, Autr. Jacques Deventer (de) IVR31\_19935901641XA



Vue générale de la collégiale dans son enclos, gouache, entre 1595 et 1610. In : Album de Croÿ, IV, comté de Hainaut I, par Jean-Marie Duvosquel, p. 206 (planche 59). Repro. Pierre Thibaut, Autr. Adrien de Montigny IVR31\_20085900374NUCA



Plan de la ville de Condé, détail, place Verte, avec localisation de la collégiale et de l'église paroissiale Saint-Wasnon, 1754 (AC Condé-sur-l'Escaut). Repro. Pierre Thibaut IVR31\_20005900539X



Vue générale de la place depuis les combles du corps de logis médiéval de l'hôtel de Bailleul. Phot. Pierre Thibaut IVR31\_20085900674XA



Côté nord-est de la place : façade de l'église paroissiale Saint-Wasnon ; à droite, le côté sud-est. Phot. François Bisman IVR31\_20065906300NUCA



Côté nord-est de la place : l'église paroissiale Saint-Wasnon. Phot. François Bisman IVR31\_20065906301NUCA



Côté nord-est de la place : n° 2, 4, 6. Phot. François Bisman



Côté nord-ouest de la place : hôtels canoniaux, n° 6 à 16.

IVR31\_20065906302NUCA



Côté nord-ouest de la place : hôtels canoniaux.  
Phot. Pierre Thibaut  
IVR31\_20065900251X

Côté nord-est de la place :  
hôtel n° 4-6 place Verte  
et 2-4 rue Notre-Dame.  
Phot. Pierre Thibaut  
IVR31\_20015901129V



Côté nord-ouest de la place :  
n° 12-14, hôtel canonial.  
Phot. Pierre Thibaut  
IVR31\_20005902415V

Phot. François Bisman  
IVR31\_20065906303NUCA



Côté nord-ouest de la place :  
n° 6-8-10, hôtel canonial.  
Phot. Pierre Thibaut  
IVR31\_20005902409V



Côté nord-ouest de la place :  
corps de logis médiéval du  
château de Bailleul et débouché  
de la rue de la Bibliothèque.  
Phot. Pierre Thibaut  
IVR31\_20015901187V



Côté sud-ouest de la  
place : n° 29 à 35.  
Phot. Pierre Thibaut  
IVR31\_20015901099V



Côté sud-ouest de la  
place : vue générale.  
Phot. Pierre Thibaut  
IVR31\_20065900250X



Côté sud-ouest de la  
place : n° 23 à 31.  
Phot. Pierre Thibaut



Côtés sud-est (à gauche), sud-  
ouest (en face) de la place et  
débouché de la rue du Collège.  
Phot. François Bisman  
IVR31\_20065906304NUCA



Côté sud-est de la place : n° 7 à 21.  
Phot. François Bisman  
IVR31\_20065906305NUCA

IVR31\_20025901282V



Vue d'ensemble avec le kiosque.

Phot. François Bisman

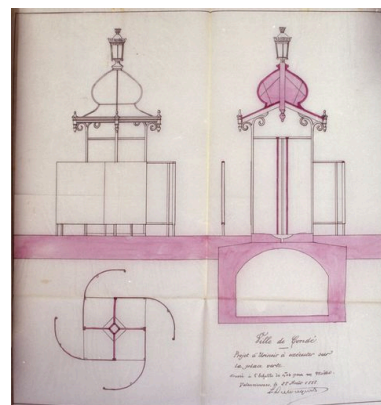
IVR31\_20065906306NUCA



Le kiosque : vue générale.

Phot. Pierre Thibaut

IVR31\_20005902395X



Projet d'urinoir : plan,  
coupe, élévation, 1888 (AD  
Nord : Condé-sur-l'Escaut).

Repro. Pierre Thibaut,

Autr. Louis Dutouquet

IVR31\_20085900346XE

## Dossiers liés

**Oeuvre(s) contenue(s) :**

**Oeuvre(s) en rapport :**

Ville de Condé-sur-l'Escaut (IA59002480) Nord-Pas-de-Calais, Nord, Condé-sur-l'Escaut, Condé-sur-l'Escaut centre  
Ancien relais de poste ou hôtel (IA59002812) Nord-Pas-de-Calais, Nord, Condé-sur-l'Escaut, Condé-sur-l'Escaut  
centre, 31, 33, 35 place Verte , rue de la Cavalerie

Château de Bailleul (ou hôtel de Bailleul), puis musée communal et bibliothèque communale, maisons (IA59002815)  
Nord-Pas-de-Calais, Nord, Condé-sur-l'Escaut, Condé-sur-l'Escaut centre, 15 à 39 rue de la Cavalerie , 1 à 13 rue de  
la Bibliothèque , 1 à 31 boulevard des Ecoles , 6 à 10 rue du Munitionnaire , rue Faidherbe , rue du Maréchal-de-Croy  
Collégiale Notre-Dame (IA59002814) Nord-Pas-de-Calais, Nord, Condé-sur-l'Escaut, Condé-sur-l'Escaut centre,  
place Verte

Eglise paroissiale Saint-Wasnon (IA59002066) Nord-Pas-de-Calais, Nord, Condé-sur-l'Escaut, Condé-sur-l'Escaut  
centre, place Verte , place Saint-Wasnon

Hospice des Petites Veuves, actuellement maison (IA59002809) Nord-Pas-de-Calais, Nord, Condé-sur-l'Escaut, Condé-  
sur-l'Escaut centre, 15 place Verte

Hôtel, puis hôtel de chanoine de la collégiale Notre-Dame, puis bailliage, puis maison de notaire (IA59002811) Nord-  
Pas-de-Calais, Nord, Condé-sur-l'Escaut, Condé-sur-l'Escaut centre, 27 place Verte

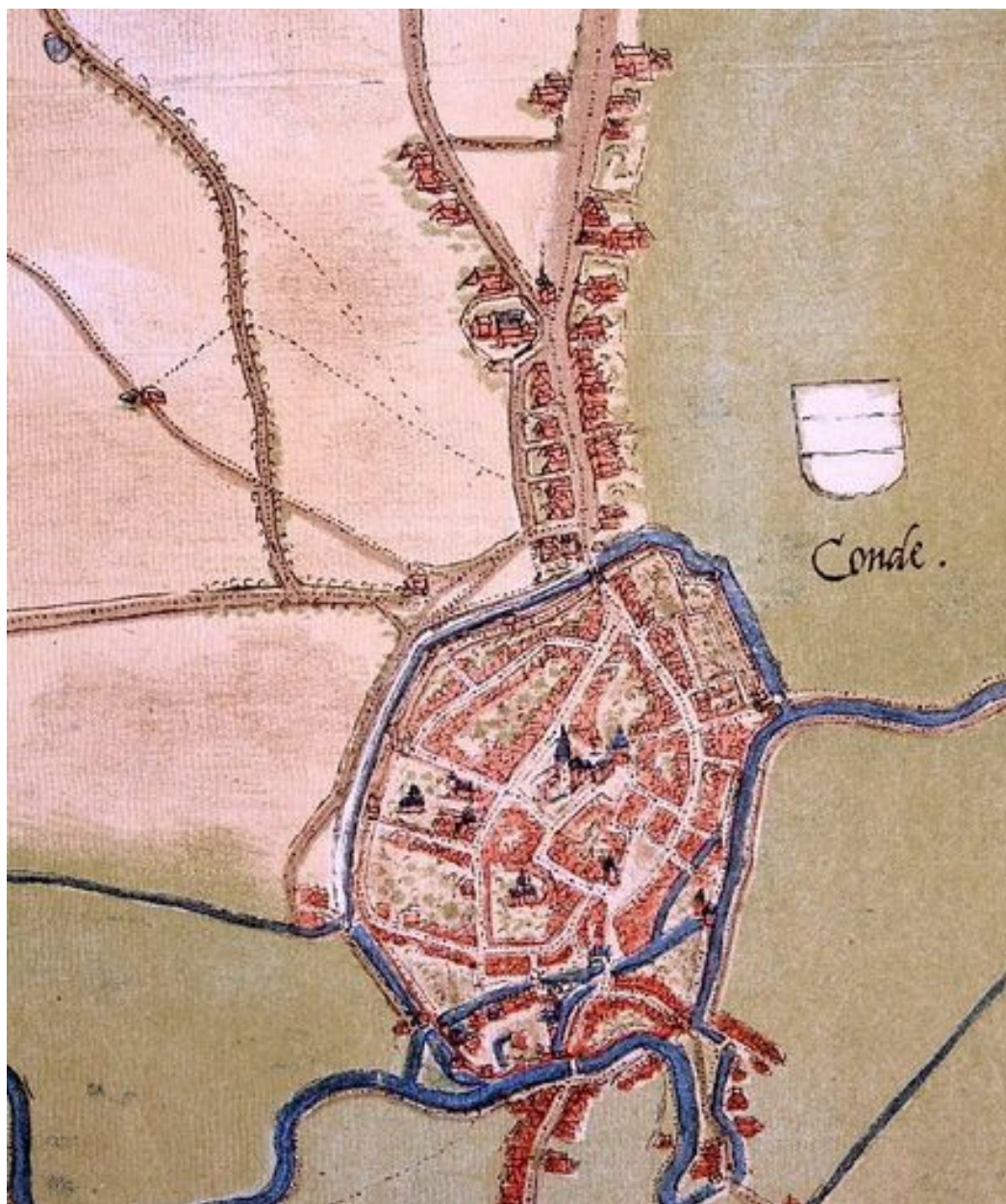
Hôtel de chanoine (hôtel du prévôt de la collégiale Notre-Dame) (IA59002813) Nord-Pas-de-Calais, Nord, Condé-sur-  
l'Escaut, Condé-sur-l'Escaut centre, 6, 8, 10 place Verte

Kiosque à musique (IA59002482) Nord-Pas-de-Calais, Nord, Condé-sur-l'Escaut, Condé-sur-l'Escaut centre,  
place Verte

Maison (IA59002810) Nord-Pas-de-Calais, Nord, Condé-sur-l'Escaut, Condé-sur-l'Escaut centre, 21 place Verte

Auteur(s) du dossier : Anita Oger-Leurent

Copyright(s) : (c) Région Hauts-de-France - Inventaire général



Ville de Condé, vue cavalière, vers 1550 : au centre, la collégiale située sur la place Verte. In : Atlas des villes de la Belgique au XVI<sup>e</sup> siècle, par Deventer.

Référence du document reproduit :

- **Atlas des villes de la Belgique au XVI<sup>e</sup> siècle : cent plans du géographe Jacques de Deventer exécutés sur les ordres de Charles Quint et de Philippe II.** Bruxelles : Institut national de géographie, 1884-1924. In-fol. 21<sup>e</sup> livraison.

IVR31\_19935901641XA

Auteur de l'illustration (reproduction) : Olivier Marlard

Auteur du document reproduit : Jacques Deventer (de)

Date de prise de vue : 1993

(c) Région Hauts-de-France - Inventaire général

reproduction soumise à autorisation du titulaire des droits d'exploitation



Vue générale de la collégiale dans son enclos, gouache, entre 1595 et 1610. In : Album de Croÿ, IV, comté de Hainaut I, par Jean-Marie Duvosquel, p. 206 (planche 59).

Référence du document reproduit :

- DUVOSQUEL Jean-Marie (sous la direction de). **Album de Croÿ IV. Comté de Hainaut I.** Bruxelles : Éditions du Crédit communal de Belgique, 1986. (collection Albums de Croÿ ; ISSN 0774-3106).

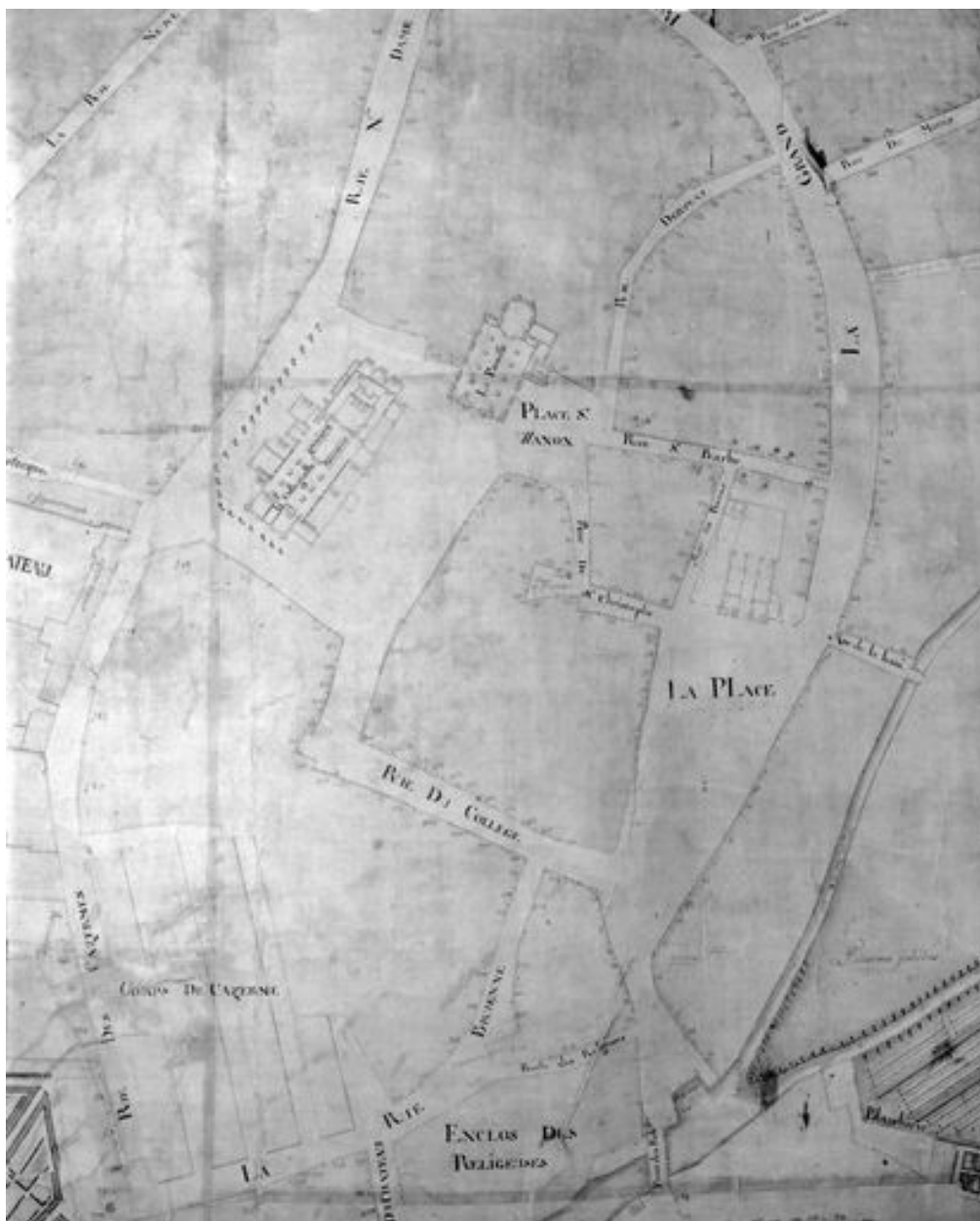
IVR31\_20085900374NUCA

Auteur de l'illustration (reproduction) : Pierre Thibaut

Auteur du document reproduit : Adrien de Montigny

Date de prise de vue : 2000

(c) Région Hauts-de-France - Inventaire général ; (c) Editions du Crédit communal de Belgique  
reproduction soumise à autorisation du titulaire des droits d'exploitation



Plan de la ville de Condé, détail, place Verte, avec localisation de la collégiale et de l'église paroissiale Saint-Wasnon, 1754 (AC Condé-sur-l'Escaut).

Référence du document reproduit :

- **Plan de la ville intra-muros avec en légende le nom des propriétaires de maison, lesquels noms renvoient à des numéros figurant le long de la voirie. Détail de la partie centrale montrant le plan au sol de la collégiale Notre-Dame, de l'église Saint-Wasnon et de l'ancien hôtel de ville.** Dessin aquarellé, 1754 (AC Condé-sur-l'Escaut).

IVR31\_20005900539X

Auteur de l'illustration (reproduction) : Pierre Thibaut

Date de prise de vue : 2000

(c) Région Hauts-de-France - Inventaire général ; (c) Commune de Condé-sur-l'Escaut  
reproduction soumise à autorisation du titulaire des droits d'exploitation



Vue générale de la place depuis les combles du corps de logis médiéval de l'hôtel de Bailleul.

IVR31\_20085900674XA

Auteur de l'illustration : Pierre Thibaut

Date de prise de vue : 2008

(c) Région Hauts-de-France - Inventaire général  
reproduction soumise à autorisation du titulaire des droits d'exploitation



Côté nord-est de la place : façade de l'église paroissiale Saint-Wasnon ; à droite, le côté sud-est.

IVR31\_20065906300NUCA

Auteur de l'illustration : François Bisman

Date de prise de vue : 2006

(c) Région Hauts-de-France - Inventaire général ; (c) Agence Bisman  
reproduction soumise à autorisation du titulaire des droits d'exploitation



Côté nord-est de la place : l'église paroissiale Saint-Wasnon.

IVR31\_20065906301NUCA

Auteur de l'illustration : François Bisman

Date de prise de vue : 2006

(c) Région Hauts-de-France - Inventaire général ; (c) Agence Bisman  
reproduction soumise à autorisation du titulaire des droits d'exploitation



Côté nord-est de la place : n° 2, 4, 6.

IVR31\_20065906302NUCA

Auteur de l'illustration : François Bisman

Date de prise de vue : 2006

(c) Région Hauts-de-France - Inventaire général ; (c) Agence Bisman  
reproduction soumise à autorisation du titulaire des droits d'exploitation



Côté nord-est de la place : hôtel n° 4-6 place Verte et 2-4 rue Notre-Dame.

IVR31\_20015901129V

Auteur de l'illustration : Pierre Thibaut

Date de prise de vue : 2001

(c) Région Hauts-de-France - Inventaire général

reproduction soumise à autorisation du titulaire des droits d'exploitation



Côté nord-ouest de la place : hôtels canoniaux, n° 6 à 16.

IVR31\_20065906303NUCA

Auteur de l'illustration : François Bisman

Date de prise de vue : 2006

(c) Région Hauts-de-France - Inventaire général ; (c) Agence Bisman  
reproduction soumise à autorisation du titulaire des droits d'exploitation



Côté nord-ouest de la place : hôtels canoniaux.

IVR31\_20065900251X

Auteur de l'illustration : Pierre Thibaut

Date de prise de vue : 2006

(c) Région Hauts-de-France - Inventaire général

reproduction soumise à autorisation du titulaire des droits d'exploitation



Côté nord-ouest de la place : n° 12-14, hôtel canonial.

IVR31\_20005902415V

Auteur de l'illustration : Pierre Thibaut

Date de prise de vue : 2000

(c) Région Hauts-de-France - Inventaire général

reproduction soumise à autorisation du titulaire des droits d'exploitation



Côté nord-ouest de la place : n° 6-8-10, hôtel canonial.

IVR31\_20005902409V

Auteur de l'illustration : Pierre Thibaut

Date de prise de vue : 2000

(c) Région Hauts-de-France - Inventaire général

reproduction soumise à autorisation du titulaire des droits d'exploitation



Côté nord-ouest de la place : corps de logis médiéval du château de Bailleul et débouché de la rue de la Bibliothèque.

IVR31\_20015901187V

Auteur de l'illustration : Pierre Thibaut

Date de prise de vue : 2001

(c) Région Hauts-de-France - Inventaire général

reproduction soumise à autorisation du titulaire des droits d'exploitation



Côté sud-ouest de la place : n° 29 à 35.

IVR31\_20015901099V

Auteur de l'illustration : Pierre Thibaut

Date de prise de vue : 2001

(c) Région Hauts-de-France - Inventaire général

reproduction soumise à autorisation du titulaire des droits d'exploitation



Côté sud-ouest de la place : vue générale.

IVR31\_20065900250X

Auteur de l'illustration : Pierre Thibaut

Date de prise de vue : 2006

(c) Région Hauts-de-France - Inventaire général

reproduction soumise à autorisation du titulaire des droits d'exploitation



Côté sud-ouest de la place : n° 23 à 31.

IVR31\_20025901282V

Auteur de l'illustration : Pierre Thibaut

Date de prise de vue : 2002

(c) Région Hauts-de-France - Inventaire général

reproduction soumise à autorisation du titulaire des droits d'exploitation



Côtés sud-est (à gauche), sud-ouest (en face) de la place et débouché de la rue du Collège.

IVR31\_20065906304NUCA

Auteur de l'illustration : François Bisman

Date de prise de vue : 2006

(c) Région Hauts-de-France - Inventaire général ; (c) Agence Bisman  
reproduction soumise à autorisation du titulaire des droits d'exploitation



Côté sud-est de la place : n° 7 à 21.

IVR31\_20065906305NUCA

Auteur de l'illustration : François Bisman

Date de prise de vue : 2006

(c) Région Hauts-de-France - Inventaire général ; (c) Agence Bisman  
reproduction soumise à autorisation du titulaire des droits d'exploitation



Vue d'ensemble avec le kiosque.

IVR31\_20065906306NUCA

Auteur de l'illustration : François Bisman

Date de prise de vue : 2006

(c) Région Hauts-de-France - Inventaire général ; (c) Agence Bisman  
reproduction soumise à autorisation du titulaire des droits d'exploitation



Le kiosque : vue générale.

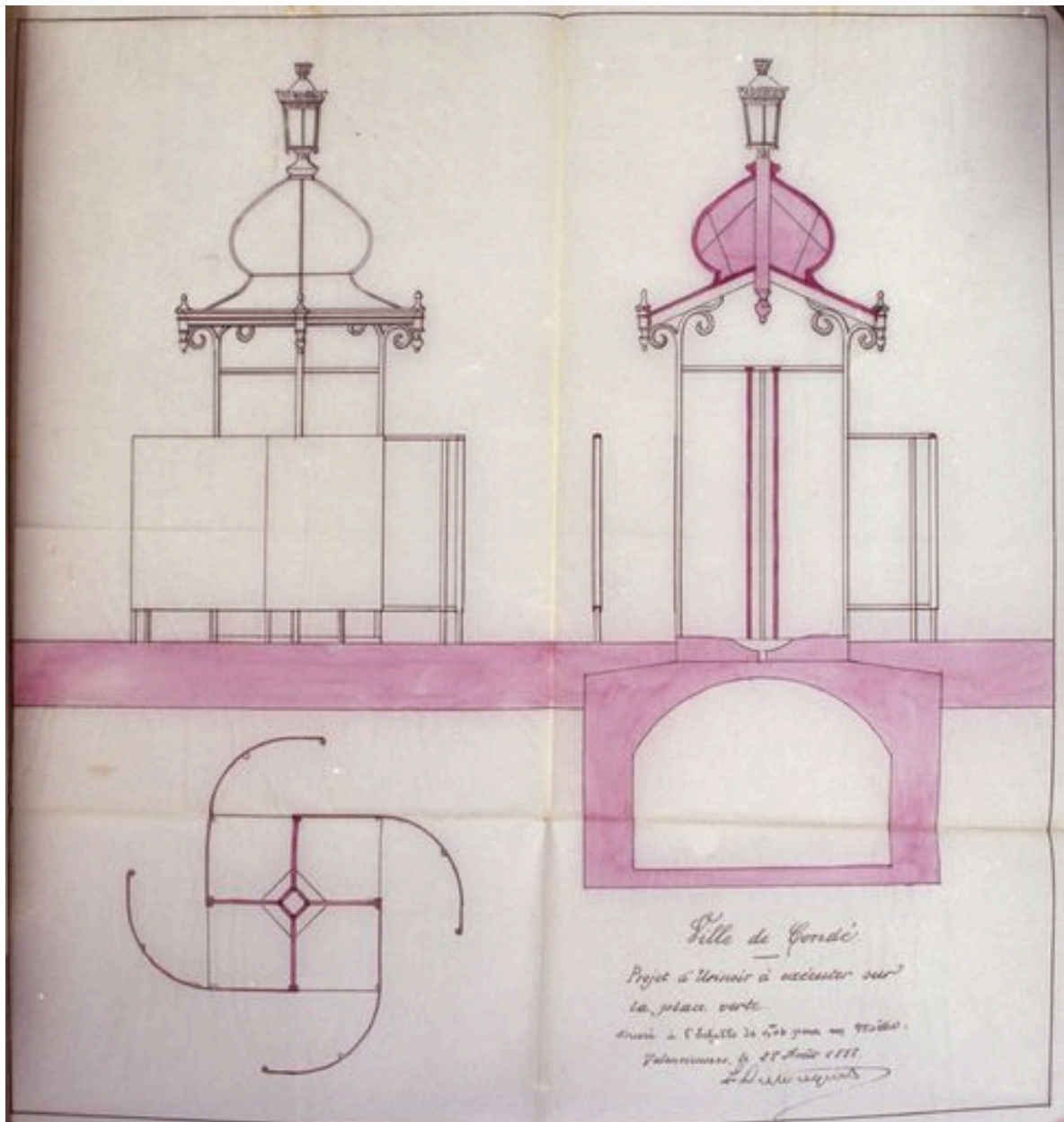
IVR31\_20005902395X

Auteur de l'illustration : Pierre Thibaut

Date de prise de vue : 2000

(c) Région Hauts-de-France - Inventaire général

reproduction soumise à autorisation du titulaire des droits d'exploitation



Projet d'urinoir : plan, coupe, élévation, 1888 (AD Nord : Condé-sur-l'Escaut).

IVR31\_20085900346XE

Auteur de l'illustration (reproduction) : Pierre Thibaut

Auteur du document reproduit : Louis Dutouquet

Date de prise de vue : 2008

(c) Région Hauts-de-France - Inventaire général ; (c) Département du Nord - Archives départementales  
reproduction soumise à autorisation du titulaire des droits d'exploitation