Hauts-de-France, Somme
Pendé
Salenelle
rue du Général-de-Gaulle

Groupe scolaire de Salenelle à Pendé

Références du dossier

Numéro de dossier : IA80007363
Date de l'enquête initiale : 2004
Date(s) de rédaction : 2004
Cadre de l'étude : inventaire préliminaire arrière-pays maritime picard
Degré d'étude : étudié

Désignation

Dénomination : groupe scolaire
Parties constituantes non étudiées : cour, préau, logement

Compléments de localisation

Milieu d'implantation : en écart
Références cadastrales : 1983, B2, 682

Historique

Le plan du bâtiment scolaire de Sallenelle-lès-Pendé est conservé aux Archives Départementales (99 T 3807/619/3). Non daté, il est signé par l´instituteur adjoint du hameau. Ce document indique que l´école est édifiée sur un terrain de 25 ares et qu´elle a été bâtie trente ans auparavant. Le plan semblant dater des années 1870, l´école a donc pu être construite au milieu du 19e siècle. En 1888, le questionnaire pour la construction d'une nouvelle école précise que le hameau, qui ne possède ni école maternelle ni école primaire, comporte 90 élèves. La construction est urgente car l´école de garçons et de filles est très mal installée dans un local loué provisoirement. Le dossier « Travaux communaux (1870-1939) » (Archives Départementales : 99 O 2980) indique que le projet de construction du groupe scolaire (garçons et filles) avec logement (ou « grange scolaire avec logement et dépendances ») a été dressé par l´architecte de l´arrondissement, Dingeon, le 12 décembre 1887. Celui-ci fut rectifié selon les observations du Conseil départemental des travaux publics le 5 février 1889. D´après ce projet, la mairie sera implantée au rez-de-chaussée et le logement de l´institutrice, au-dessus de la première. Mais cette solution, peu commode, ne fut pas appliquée. Pour construire l´école, la commune achète un terrain à l´hospice de Saint-Valery au lieu-dit les « Hautes rues ». Les travaux sont exécutés, en même temps que ceux de l´école de Pendé, en 1893-1894 par Léon Coulon, entrepreneur, et l´architecte Fernand Ratier. La date de construction est indiquée sur la façade principale, au niveau de la corniche, dans un cartouche en pierre. Leur réception eut lieu en 1897. Le mur de l´école fut ajouté en 1909. Des travaux sont exécutés au mur de clôture, aux marches et aux caniveaux de l´école ainsi qu´à l´étable en 1928 par Blondin.

Période(s) principale(s) : 4e quart 19e siècle
Dates : 1893 (daté par source, porte la date)
Auteur(s) de l'oeuvre : Léon Coulon (entrepreneur, attribution par source), Fernand Ratier (architecte, attribution par source)

Description

Le bâtiment scolaire est implanté le long de la route Principale de grande communication de Saint-Valery à Eu par Lanchères, en léger retrait de celle-ci. Entièrement en brique et brique grise de Denain pour la façade, orienté au sud, il présente une longueur de six travées pour le corps principal, flanqué de part et d'autre de deux annexes de deux travées, chacune avec fenêtres plus larges, eux-mêmes jouxtés d'un petit appentis. La cave, pourvue de murs en brique, est située

sous le corps principal, augmenté d'un étage, constituant ainsi le logement de l'instituteur. Le toit à longs pans et croupes est en ardoise. Le décor se limite aux cordons de crémaillère en dent de scie, également en brique de Denain, ainsi qu'aux corbeaux en vergelé de Saint-Maximin. Des pilastres saillants flanquent chaque travée et les linteaux des ouvertures sont soulignés d'une bande continue de couleur différente. Deux annexes occupent les extrémités de la cour.

Eléments descriptifs

Matériau(x) du gros-oeuvre, mise en oeuvre et revêtement : brique
Matériau(x) de couverture : ardoise
Étage(s) ou vaisseau(x) : sous-sol, rez-de-chaussée surélevé, 1 étage carré, comble à surcroît
Type(s) de couverture : toit à longs pans ; croupe ; pignon couvert

Statut, intérêt et protection

Statut de la propriété : propriété de la commune

Références documentaires

Documents d'archive

- AD Somme. Série O ; 99 O 2980. **Travaux communaux de la commune de Pendé (1870-1939).**

Documents figurés

- **Plan du bâtiment scolaire de Salenelle-lès-Pendé, plan et élévation**, encre et lavis sur papier, vers 1870 (AD Somme : 99 T 3807/619-3).

- **Plan terrier de la commune de Pendé, Section B de Salenelle, plan**, encre et lavis sur simili calque, 1882 (AD Somme : 99 O 2980).

- **Plan territoire de la commune de Pendé**, encre et lavis sur papier, par Dingeon architecte, 23 mars 1882 (AD Somme : 99 O 2980).

- **Commune de Pendé, projet d'un groupe scolaire (garçons et filles) avec mairie, logements et dépendances, plan, coupe et élévation**, encre et lavis sur papier, d'après Fernand Ratier architecte, 30 juin 1888 (AD Somme : 99 O 2980).

- **Commune de Pendé, construction d'un groupe scolaire (garçons et filles), plan, coupe et élévation**, encre et lavis sur papier, par Dingeon architecte, 12 décembre 1887 (AD Somme : 99 O 2980).

Illustrations

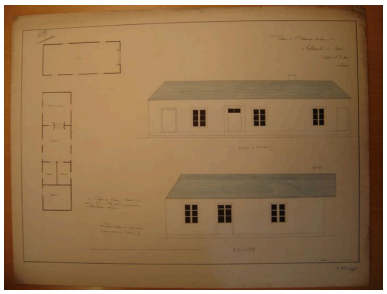

Plan et élévation de la première école de Salenelle vers 1870.
Phot. Inès Guérin
IVR22_20068005131NUCAB

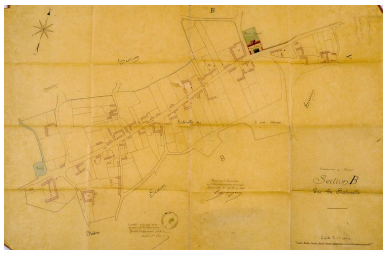

Emplacement de l'école sur un plan de Salenelle de 1882.
Phot. Monnehay-Vulliet Marie-Laure
IVR22_20068005687XAB

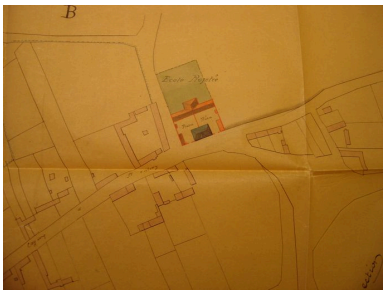

Vue détaillée de la section du cadastre de 1882 indiquant le plan de la future école.
Phot. Inès Guérin
IVR22_20068005130NUCAB

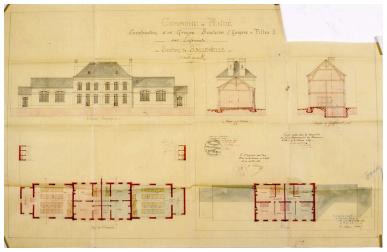

Projet pour la construction de
la nouvelle école de Salenelle.
Phot. Monnehay-Vulliet Marie-Laure
IVR22_20068005133XAB

Vue générale.
Phot. Irwin Leullier
IVR22_20078000064XA

Vue postérieure.
Phot. Inès Guérin
IVR22_20078005349NUCA

Dossiers liés

Dossiers de synthèse :
Les mairies et les écoles de l'arrière-pays maritime (IA80007364)
Oeuvre(s) contenue(s) :
Oeuvre(s) en rapport :
Le hameau de Salenelle à Pendé (IA80007314) Hauts-de-France, Somme, Pendé, Salenelle

Auteur(s) du dossier : Inès Guérin
Copyright(s) : (c) Région Hauts-de-France - Inventaire général ; (c) SMACOPI

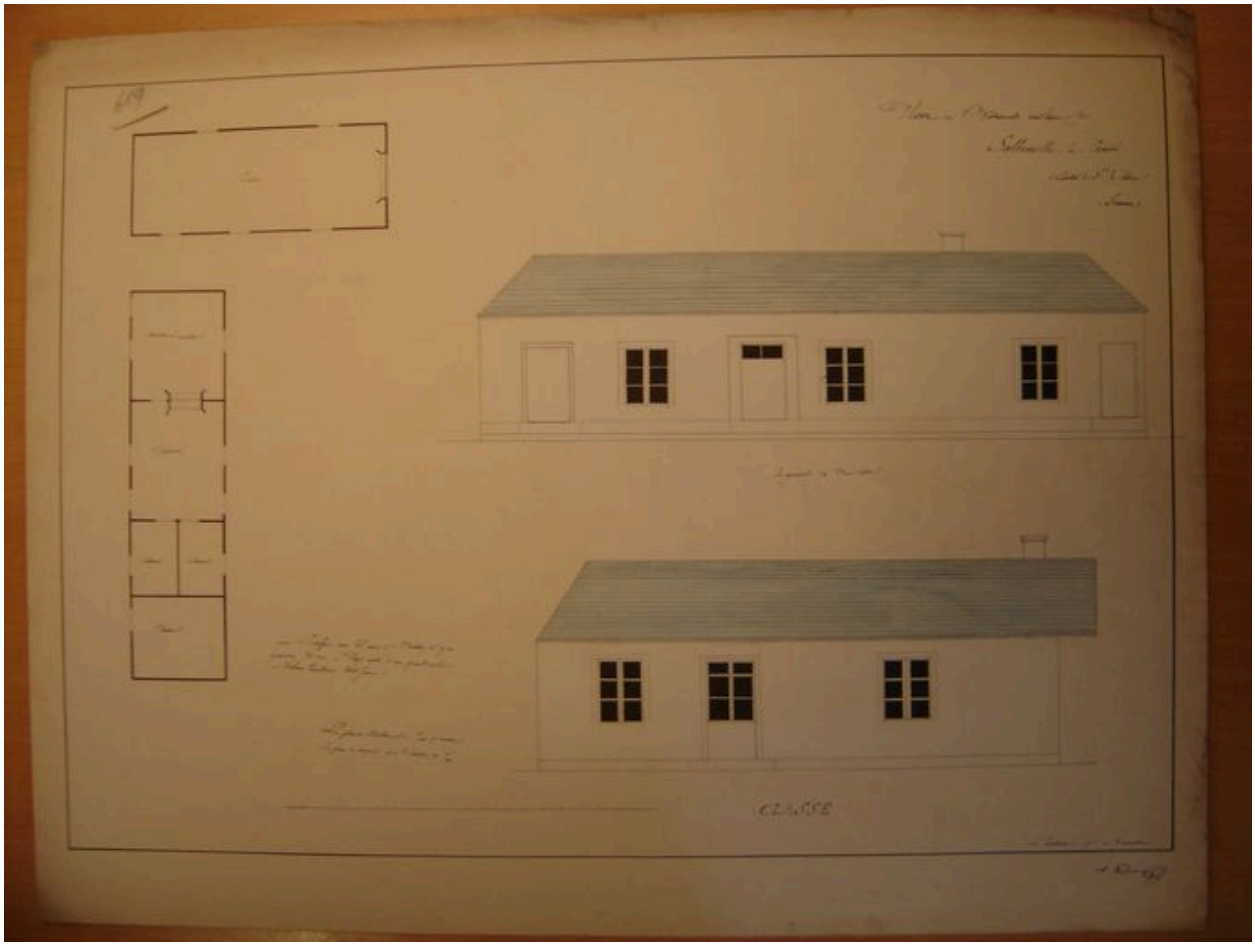

Plan et élévation de la première école de Salenelle vers 1870.

IVR22_20068005131NUCAB
Auteur de l'illustration : Inès Guérin
(c) Région Hauts-de-France - Inventaire général ; (c) SMACOPI ; (c) Département de la Somme
reproduction soumise à autorisation du titulaire des droits d'exploitation

Emplacement de l'école sur un plan de Salenelle de 1882.

IVR22_20068005687XAB
Auteur de l'illustration : Monnehay-Vulliet Marie-Laure
(c) Région Hauts-de-France - Inventaire général ; (c) SMACOPI ; (c) Département de la Somme
reproduction soumise à autorisation du titulaire des droits d'exploitation

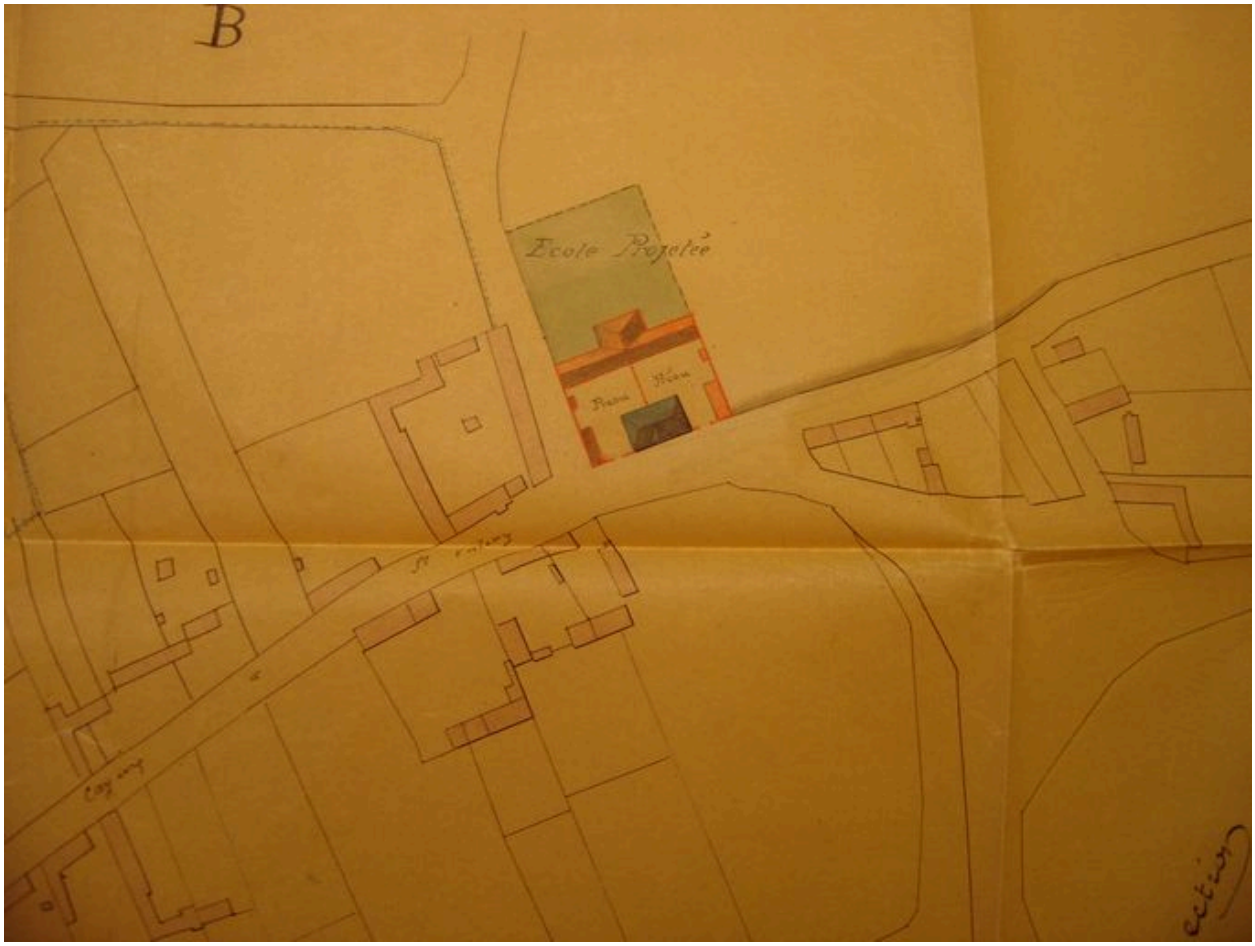

Vue détaillée de la section du cadastre de 1882 indiquant le plan de la future école.

IVR22_20068005130NUCAB
Auteur de l'illustration : Inès Guérin
(c) Région Hauts-de-France - Inventaire général ; (c) SMACOPI ; (c) Département de la Somme
reproduction soumise à autorisation du titulaire des droits d'exploitation

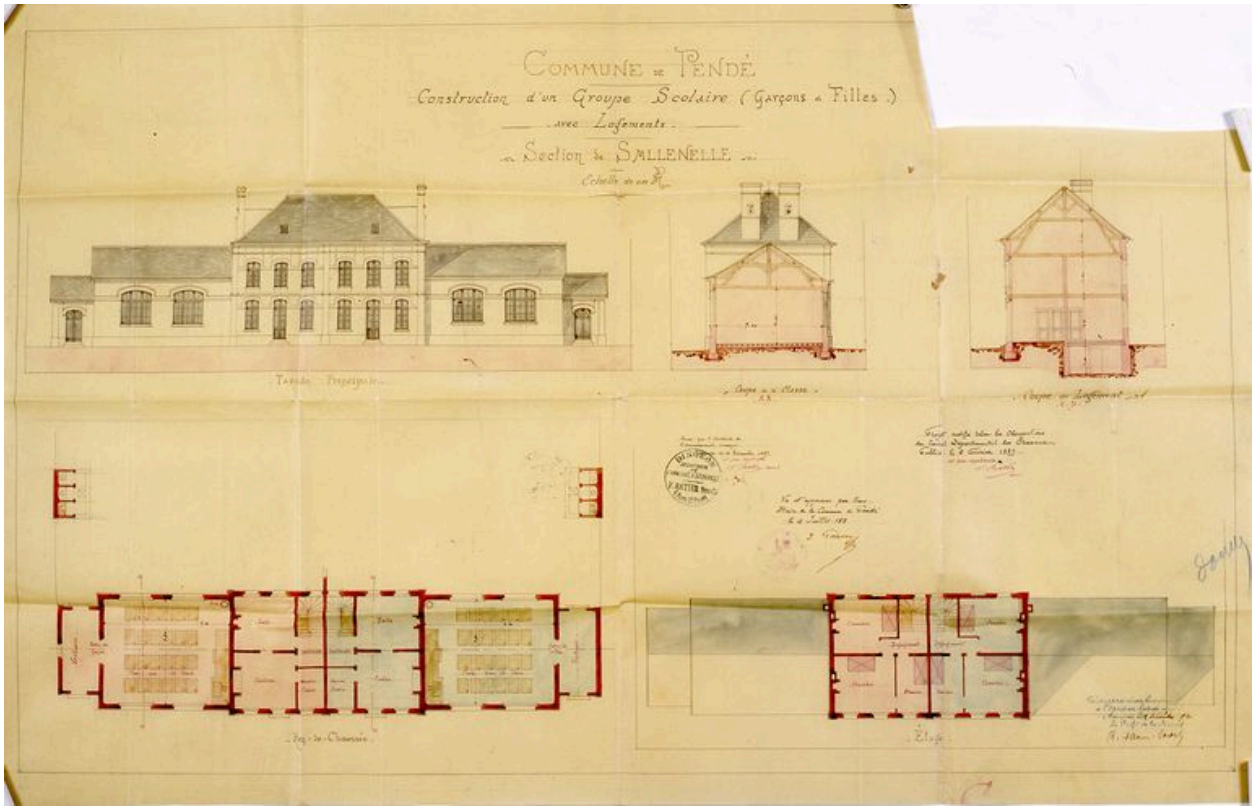

Projet pour la construction de la nouvelle école de Salenelle.

IVR22_20068005133XAB
Auteur de l'illustration : Monnehay-Vulliet Marie-Laure
(c) Région Hauts-de-France - Inventaire général ; (c) SMACOPI ; (c) Département de la Somme
reproduction soumise à autorisation du titulaire des droits d'exploitation

Vue générale.

IVR22_20078000064XA
Auteur de l'illustration : Irwin Leullier
(c) Région Hauts-de-France - Inventaire général ; (c) SMACOPI
reproduction soumise à autorisation du titulaire des droits d'exploitation

Vue postérieure.

IVR22_20078005349NUCA
Auteur de l'illustration : Inès Guérin
(c) Région Hauts-de-France - Inventaire général ; (c) SMACOPI
reproduction soumise à autorisation du titulaire des droits d'exploitation