Hauts-de-France, Somme
Longueau
rue Parmentier, rue Valentin-Haüy

Ancienne cité de la Compagnie des Chemins de fer du Nord, dite cité de Cagny (détruit)

Références du dossier

Numéro de dossier : IA80003435
Date de l'enquête initiale : 2004
Date(s) de rédaction : 2004
Cadre de l'étude : inventaire topographique Amiens métropole, enquête thématique régionale La première Reconstruction, patrimoine de la Reconstruction
Degré d'étude : repéré

Désignation

Dénomination : cité ouvrière
Appellation : cité de la Compagnie des Chemins de fer du Nord, cité de Cagny
Parties constituantes non étudiées : rue, établissement de bains, piscine

Compléments de localisation

Milieu d'implantation : en ville
Références cadastrales :

Historique

Parmi les sources conservées aux archives départementales (série O), un plan de 1931 figure la cité composée de 40 maisons et l'emplacement d'une piscine.
Les matrices cadastrales mentionnent la construction de 8 maisons en 1923, de 13 maisons en 1928, d'une "salle de bains" (piscine) et d'une maison en bois, en 1930, puis de 12 maisons vers 1941 (date d'imposition). Ces différents bâtiments, visibles sur les vues aériennes de 1952 (IGN) sont presque toutes détruites au début des années 1970. La piscine est détruite à la fin des années 1970.

Période(s) principale(s) : 2e quart 20e siècle
Dates : 1923 (daté par source), 1928 (daté par source), 1930 (daté par source)

Description

Eléments descriptifs

Typologies et état de conservation

État de conservation : détruit

Statut, intérêt et protection

Statut de la propriété : propriété privée

Références documentaires

Documents d'archive

- AD Somme. Série O ; 99 O 2407. **Longueau. Administration communale (1870-1939)**.
- AD Somme. Série P ; 3 P 489/7. **Longueau. Matrice des propriétés bâties (1911)**.
- AD Somme. Série P ; 3 P 489/8. **Longueau. Matrice des propriétés bâties (1911)**.

Documents figurés

- **Commune de Longueau. Plan de l'agglomération de la commune et des cités**, tirage de plan, dessin par Eugène Poitoux, architecte communal, 1931 (AD Somme ; 99 O 2407).
- **Longueau (Somme) – La Piscine**, carte postale, MAGE – G. Réant éditeur, [vers 1930] (coll. part.).

Illustrations

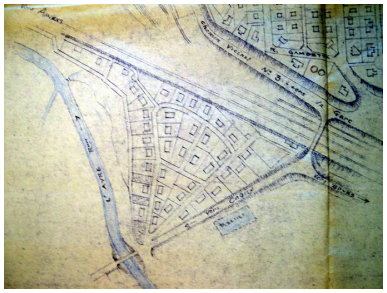

Extrait du plan de 1931, sur lequel est représenté la piscine (AD Somme ; 99 O 2407). Repro. Isabelle Barbedor IVR22_20048010494NUCA



La piscine de la cité des cheminots de Longueau (Somme), carte postale, vers 1930 (coll. part.). Repro. Laurence Schlosser IVR32_20178005381NUCA

Dossiers liés

Dossiers de synthèse :
Piscines et paternalisme (IA99000028)
Les cités et les grands ensembles (IA80002520)
Oeuvre(s) contenue(s) :
Oeuvre(s) en rapport :
Ancienne cité de la Compagnie des Chemins de fer du Nord, dite de la Canardière, à Glisy (IA80003416) Hauts-de-France, Somme, Glisy, la Canardière, rue des Fontaines-Bleues

Auteur(s) du dossier : Isabelle Barbedor
Copyright(s) : (c) Région Hauts-de-France - Inventaire général

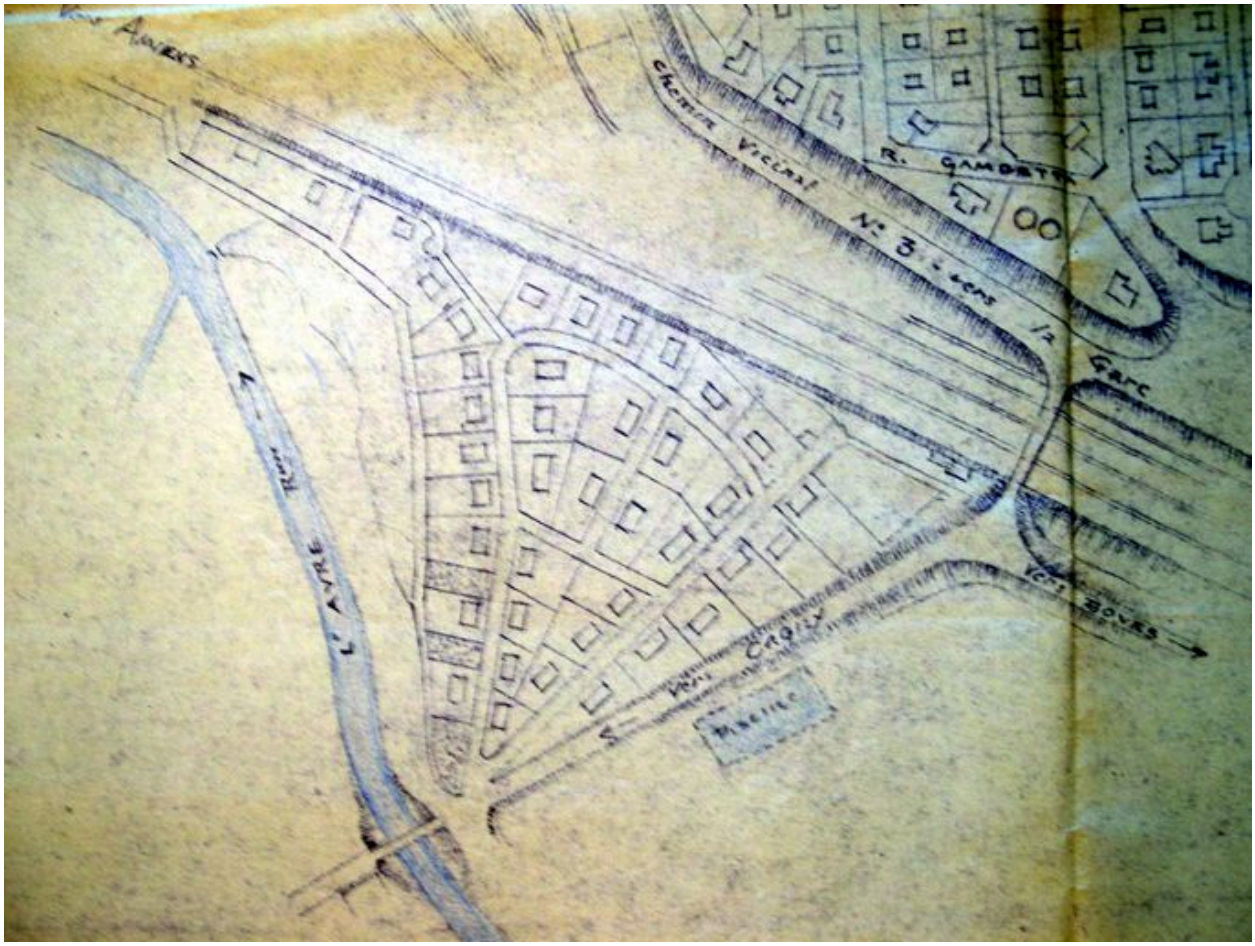

Extrait du plan de 1931, sur lequel est représenté la piscine (AD Somme ; 99 O 2407).

IVR22_20048010494NUCA
Auteur de l'illustration (reproduction) : Isabelle Barbedor
(c) Région Hauts-de-France - Inventaire général
reproduction soumise à autorisation du titulaire des droits d'exploitation

La piscine de la cité des cheminots de Longueau (Somme), carte postale, vers 1930 (coll. part.).

IVR32_20178005381NUCA
Auteur de l'illustration (reproduction) : Laurence Schlosser
(c) Région Hauts-de-France - Inventaire général
reproduction soumise à autorisation du titulaire des droits d'exploitation