Hauts-de-France, Somme
Mers-les-Bains

Le bourg de Mers-les-Bains

Références du dossier

Numéro de dossier : IA80001494
Date de l'enquête initiale : 2002
Date(s) de rédaction : 2003
Cadre de l'étude : patrimoine de la villégiature la Côte picarde
Degré d'étude : étudié

Désignation

Dénomination : bourg

Compléments de localisation

Milieu d'implantation : en ville
Références cadastrales :

Historique

Le bourg est le quartier le plus ancien de la commune, qui apparaît sur le cadastre napoléonien de 1825. Sur ce plan apparaissent les actuelles rue Joseph-Legad, rue de l'Eglise, rue Jean-Baptiste-Cava, rue du Docteur-Roux, rue André-Dumont, rue Pasteur, rue Lucien-Leducq et rue Jules-Verne. Construit autour de l'église paroissiale, il regroupe l'ensemble de la population et les écoles. La Grande-Rue (actuelle rue Pasteur) est alors constituée par un front continu de constructions. En 1862, un certain Jean Lefranc, propriétaire à Paris, demande la concession d'un terrain communal situé rue Brulée (actuelle rue Jean-Baptiste Cava) afin d'y placer un établissement de bains (source : AD Somme, 99 O 2589). Dans les années 1870, des maisons sont construites sur la falaise, non loin de l'église : en position dominante, elles jouissent d'un large panorama sur la mer. Nous pouvons citer la villa Livingstone, qui, comme les autres, est détruite au cours de la Seconde Guerre mondiale. Un certain nombre de maisons sont construites à l'emplacement des maisons anciennes ou sur des parcelles vides, par la population locale, et par des personnes étrangères à la commune, notamment franciliennes : rue Joseph Legad, rue de l'Eglise. La rue André Dumont et la rue Pasteur et la rue Lucien Leducq sont uniquement investies par des mersois, cultivateurs, commerçants, manoeuvriers (source : matrices cadastrales) à la fin du 19e siècle et au cours de la première décennie du 20e siècle. En 1936, la nouvelle église paroissiale est construite à l'emplacement de l'ancien édifice, devenu trop petit. Cette construction symbolise la persistance de l'attrait du bourg face à la station balnéaire, même s'il faut le reconnaître, le quartier balnéaire n'offrait déjà plus à cette époque de terrains constructibles assez vastes pour construire un nouvel édifice religieux. De même, l'actuelle mairie est implantée en 1904 dans une ancienne villa, située le long de la voie principale menant à Mers, à l'écart du quartier balnéaire.

Période(s) principale(s) : 19e siècle, 20e siècle

Description

Le bourg est situé sur les coteaux de la falaise, au nord du quartier balnéaire. Cette ancienne entité s'est développée parallèlement au quartier balnéaire : certaines maisons de villégiature construites autour de l'église en font une annexe résidentielle non négligeable. Centre religieux et administratif, le bourg reste cependant le lieu d'habitat de la population locale. Son ancienneté se lit dans le tracé des voies, moins rectilignes que celles du quartier balnéaire. Nous notons de même la présence d'anciens corps de ferme (81, rue André-Dumont). Les constructions contemporaines à l'extension du quartier balnéaire, si elle reprennent les références morphologiques, restent moins ornées et présentent moins d'animations en façade, en l'absence de balcon ou bow-window. Leur situation à l'aplomb de la rue et entre mitoyens répond à une logique ancienne d'implantation que nous retrouvons sur le cadastre napoléonien. Les maisons construites à partir de la

fin du 19e siècle sont souvent destinées à la location : la présence de plusieurs portes d'accès pour une même maison semble l'attester [fig. 11 et 12].

Eléments descriptifs

Références documentaires

Documents d'archive

- AD Somme. Série O ; 99 O 2589. **Mers-les-Bains, objets généraux, biens communaux, aliénations, acquisitions, biens communaux, voirie et eau (an XI-1869).**

Documents figurés

- **Commune de Mers, chef-lieu faisant partie des trois sections**, cadastre napoléonien, encre et lavis sur papier, par Cadot et Poissant géomètres, octobre 1825, 1/1250e (Service du cadastre, Abbeville : non coté).

- **Mers-les-Bains, la rue d'Ault**, carte postale, [s.n.], 1er quart 20e siècle (coll. part.).

- **9 - Mers-les-Bains, rue Georges Clémenceau**, carte postale, par Calf éditeur, milieu 20e siècle (coll. part.).

Illustrations

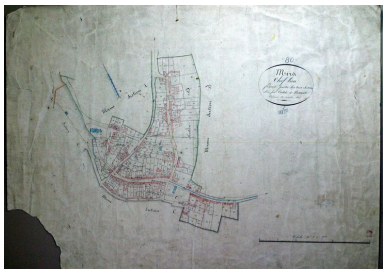

Cadastre de 1825 (Service du cadastre, Abbeville).
Phot. Monnehay-Vulliet Marie-Laure
IVR22_20038000580NUCAB

La rue Georges-Clémenceau et ses commerces, carte postale, milieu 20e siècle (coll. part.).
Phot. Monnehay-Vulliet Marie-Laure
IVR22_20048000503XB

La rue d'Ault, actuelle rue André-Dumont, carte postale, 1er quart 20e siècle (coll. part.).
Phot. Monnehay-Vulliet Marie-Laure
IVR22_20048000501XB

Le bourg, l'église paroissiale et Notre-Dame des Flots (à droite), vue depuis La Prairie.
Phot. Elisabeth Justome
IVR22_20058003508NUCA

Maisons, rue Clémenceau.
Phot. Irwin Leullier
IVR22_20008000723XA

Maisons rue Clémenceau.
Phot. Irwin Leullier
IVR22_20008000665XA

Maisons et commerces
de la rue André-Dumont.
Phot. Elisabeth Justome
IVR22_20058003484NUCA

La rue André-Dumont.
Phot. Elisabeth Justome
IVR22_20058003483NUCA

Les maisons de la rue Lucien-Leducq.
Phot. Elisabeth Justome
IVR22_20058003476NUCA

Ensemble de trois maisons
près de l'église (12, 14
et 16 rue Joseph Legad).
Phot. Elisabeth Justome
IVR22_20058003167NUCA



Ensemble de maisons à plusieurs
entrées au rez-de-chaussée
(27 à 33 rue Pasteur), dont
Villa Pierre Lefort au n°29.
Phot. Elisabeth Justome
IVR22_20058003166NUCA

Ensemble de logements accolés
(19, 21, 23 rue Pasteur).
Phot. Elisabeth Justome
IVR22_20058003165NUCA

Maison à deux logements accolés et porte médiane d'accès à la cour (14 et 16 rue Pasteur).
Phot. Elisabeth Justome
IVR22_20058003164NUCA

Détail de l'imposte de la maison sise au 96 rue André-Dumont, portant la date 1868.
Phot. Elisabeth Justome
IVR22_20058003163NUCA

Maison portant la date 1868, 96 rue André-Dumont.
Phot. Elisabeth Justome
IVR22_20058003162NUCA

Maison dite Rien sans Mal, 105 rue André-Dumont, avec une porte excentrée ouvrant sur un couloir latéral desservant la cour.
Phot. Elisabeth Justome
IVR22_20058003161NUCA

La rue André-Dumont au niveau de la ruelle Michel-Leboeuf.
Phot. Elisabeth Justome
IVR22_20058003160NUCA

Dossiers liés

Dossiers de synthèse :
L'urbanisme et les secteurs urbains de la Côte picarde (IA80001521)
Oeuvre(s) contenue(s) :
Oeuvre(s) en rapport :
La station balnéaire de Mers-les-Bains (IA80001240) Hauts-de-France, Somme, Mers-les-Bains
Ancien hôtel de tourisme, dit Grand Hôtel de la Plage à Mers-les-Bains (IA80001634) Hauts-de-France, Somme, Mers-les-Bains, 21 rue Roger-Salengro
Ancienne colonie scolaire du département de la Seine ou Pavillon Ernest-Rousselle et sanatorium à Mers-les-bains (IA80001321) Hauts-de-France, Somme, Mers-les-Bains, rue de la Falaise
Église paroissiale Saint-Martin de Mers-les-Bains (IA80001303) Hauts-de-France, Somme, Mers-les-Bains, rue de l' Eglise
Immeuble, dit Régine (IA80001678) Hauts-de-France, Somme, Mers-les-Bains, 15, 17 avenue Pierre et Marie-Curie
Maison (IA80001588) Hauts-de-France, Somme, Mers-les-Bains, 28 rue André-Dumont, ancienne rue d' Ault

Maison (IA80001587) Hauts-de-France, Somme, Mers-les-Bains, 33 rue André-Dumont, ancienne rue d' Ault
Maison, dite Le Chalet (IA80001681) Hauts-de-France, Somme, Mers-les-Bains, 7, 9 rue Jules-Verne
Maison, dite Les Roses (IA80001680) Hauts-de-France, Somme, Mers-les-Bains, 25 avenue Pierre et Marie-Curie, impasse de la Mairie
Maison, dite Mélanie (IA80001585) Hauts-de-France, Somme, Mers-les-Bains, 125 rue André-Dumont, ancienne rue d' Ault
Maison, dite Villa Henri, actuellement mairie (IA80001276) Hauts-de-France, Somme, Mers-les-Bains, 27 avenue Pierre et Marie-Curie
Maison, dite Villa Lucette (IA80001675) Hauts-de-France, Somme, Mers-les-Bains, 19 rue André-Dumont, ancienne rue d' Ault
Maison à deux logements, dite Henriette et Lucette (IA80001682) Hauts-de-France, Somme, Mers-les-Bains, 22, 24, 26 rue André-Dumont, ancienne rue d' Ault
Maison à deux logements accolés (IA80001683) Hauts-de-France, Somme, Mers-les-Bains, 8, 10 rue André-Dumont, ancienne rue d' Ault
Maison à deux logements accolés, dite Marceau et Kléber (IA80001584) Hauts-de-France, Somme, Mers-les-Bains, 127, 129 rue André-Dumont, ancienne rue d' Ault
Maison à deux logements accolés, dite Suzanne et Henri (IA80001583) Hauts-de-France, Somme, Mers-les-Bains, 101, 103 rue André-Dumont, ancienne rue d' Ault
Maison à trois logements accolés, dits Elise, Georges et André (IA80001586) Hauts-de-France, Somme, Mers-les-Bains, 131, 133, 135 rue André-Dumont, ancienne rue d' Ault

Auteur(s) du dossier : Elisabeth Justome
Copyright(s) : (c) Région Hauts-de-France - Inventaire général ; (c) Département de la Somme ; (c) SMACOPI

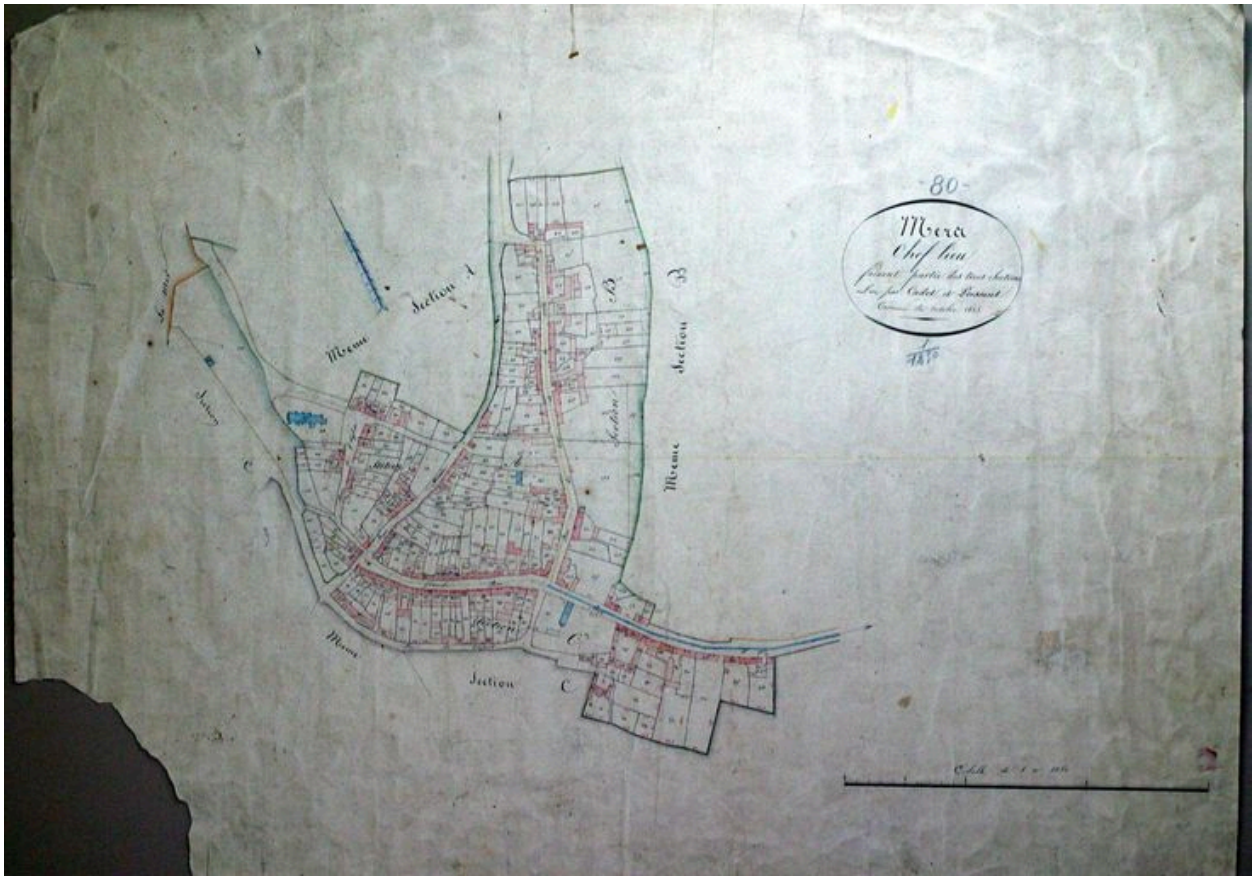

Cadastre de 1825 (Service du cadastre, Abbeville).

IVR22_20038000580NUCAB
Auteur de l'illustration : Monnehay-Vulliet Marie-Laure
(c) Ministère de la culture - Inventaire général ; (c) Département de la Somme ; (c) SMACOPI ; (c) AGIR-Pic
reproduction soumise à autorisation du titulaire des droits d'exploitation

La rue Georges-Clémenceau et ses commerces, carte postale, milieu 20e siècle (coll. part.).

IVR22_20048000503XB
Auteur de l'illustration : Monnehay-Vulliet Marie-Laure
(c) Ministère de la culture - Inventaire général ; (c) Département de la Somme ; (c) SMACOPI ; (c) AGIR-Pic
reproduction soumise à autorisation du titulaire des droits d'exploitation

La rue d'Ault, actuelle rue André-Dumont, carte postale, 1er quart 20e siècle (coll. part.).

IVR22_20048000501XB
Auteur de l'illustration : Monnehay-Vulliet Marie-Laure
(c) Ministère de la culture - Inventaire général ; (c) Département de la Somme ; (c) SMACOPI ; (c) AGIR-Pic
reproduction soumise à autorisation du titulaire des droits d'exploitation

Le bourg, l'église paroissiale et Notre-Dame des Flots (à droite), vue depuis La Prairie.

IVR22_20058003508NUCA
Auteur de l'illustration : Elisabeth Justome
(c) Région Hauts-de-France - Inventaire général ; (c) Département de la Somme ; (c) SMACOPI
reproduction soumise à autorisation du titulaire des droits d'exploitation

Maisons, rue Clémenceau.

IVR22_20008000723XA
Auteur de l'illustration : Irwin Leullier
(c) Ministère de la culture - Inventaire général ; (c) AGIR-Pic
reproduction soumise à autorisation du titulaire des droits d'exploitation

Maisons rue Clémenceau.

IVR22_20008000665XA
Auteur de l'illustration : Irwin Leullier
(c) Ministère de la culture - Inventaire général ; (c) AGIR-Pic
reproduction soumise à autorisation du titulaire des droits d'exploitation

Maisons et commerces de la rue André-Dumont.

IVR22_20058003484NUCA
Auteur de l'illustration : Elisabeth Justome
(c) Région Hauts-de-France - Inventaire général ; (c) Département de la Somme ; (c) SMACOPI
reproduction soumise à autorisation du titulaire des droits d'exploitation

La rue André-Dumont.

IVR22_20058003483NUCA
Auteur de l'illustration : Elisabeth Justome
(c) Région Hauts-de-France - Inventaire général ; (c) Département de la Somme ; (c) SMACOPI
reproduction soumise à autorisation du titulaire des droits d'exploitation

Les maisons de la rue Lucien-Leducq.

IVR22_20058003476NUCA
Auteur de l'illustration : Elisabeth Justome
(c) Région Hauts-de-France - Inventaire général ; (c) Département de la Somme ; (c) SMACOPI
reproduction soumise à autorisation du titulaire des droits d'exploitation

Ensemble de trois maisons près de l'église (12, 14 et 16 rue Joseph Legad).

IVR22_20058003167NUCA
Auteur de l'illustration : Elisabeth Justome
(c) Région Hauts-de-France - Inventaire général ; (c) Département de la Somme ; (c) SMACOPI
reproduction soumise à autorisation du titulaire des droits d'exploitation

Ensemble de maisons à plusieurs entrées au rez-de-chaussée (27 à 33 rue Pasteur), dont Villa Pierre Lefort au n°29.

IVR22_20058003166NUCA
Auteur de l'illustration : Elisabeth Justome
(c) Région Hauts-de-France - Inventaire général ; (c) Département de la Somme ; (c) SMACOPI
reproduction soumise à autorisation du titulaire des droits d'exploitation

Ensemble de logements accolés (19, 21, 23 rue Pasteur).

IVR22_20058003165NUCA
Auteur de l'illustration : Elisabeth Justome
(c) Région Hauts-de-France - Inventaire général ; (c) Département de la Somme ; (c) SMACOPI
reproduction soumise à autorisation du titulaire des droits d'exploitation

Maison à deux logements accolés et porte médiane d'accès à la cour (14 et 16 rue Pasteur).

IVR22_20058003164NUCA
Auteur de l'illustration : Elisabeth Justome
(c) Région Hauts-de-France - Inventaire général ; (c) Département de la Somme ; (c) SMACOPI
reproduction soumise à autorisation du titulaire des droits d'exploitation

Détail de l'imposte de la maison sise au 96 rue André-Dumont, portant la date 1868.

IVR22_20058003163NUCA
Auteur de l'illustration : Elisabeth Justome
(c) Région Hauts-de-France - Inventaire général ; (c) Département de la Somme ; (c) SMACOPI
reproduction soumise à autorisation du titulaire des droits d'exploitation

Maison portant la date 1868, 96 rue André-Dumont.

IVR22_20058003162NUCA
Auteur de l'illustration : Elisabeth Justome
(c) Région Hauts-de-France - Inventaire général ; (c) Département de la Somme ; (c) SMACOPI
reproduction soumise à autorisation du titulaire des droits d'exploitation

Maison dite Rien sans Mal, 105 rue André-Dumont, avec une porte excentrée ouvrant sur un couloir latéral desservant la cour.

IVR22_20058003161NUCA
Auteur de l'illustration : Elisabeth Justome
(c) Région Hauts-de-France - Inventaire général ; (c) Département de la Somme ; (c) SMACOPI
reproduction soumise à autorisation du titulaire des droits d'exploitation

La rue André-Dumont au niveau de la ruelle Michel-Leboeuf.

IVR22_20058003160NUCA
Auteur de l'illustration : Elisabeth Justome
(c) Région Hauts-de-France - Inventaire général ; (c) Département de la Somme ; (c) SMACOPI
reproduction soumise à autorisation du titulaire des droits d'exploitation