Hauts-de-France, Oise
La Neuville-Roy

Ancienne féculerie Froissart, puis sucrerie de betteraves Lalande, puis Sucrerie agricole de La Neuville-Roy (détruit)

Références du dossier

Numéro de dossier : IA60002200
Date de l'enquête initiale : 2009
Date(s) de rédaction : 2009
Cadre de l'étude : patrimoine industriel arrondissement de Clermont
Degré d'étude : étudié

Désignation

Dénomination : féculerie, sucrerie
Précision sur la dénomination : sucrerie de betteraves

Compléments de localisation

Milieu d'implantation : en écart
Références cadastrales :

Historique

Une première féculerie de pommes de terre est créée en 1850 par Froissart. Mais moins d'une quinzaine d'années après, Lalande, jeune directeur de la sucrerie de Corbehem (Pas-de-Calais) souhaite convertir l'établissement en sucrerie. Dans la demande qu'il fait en 1864, il déclare vouloir "rendre vie à un établissement qui ne fonctionne plus trop bien depuis trop longtemps déjà, pour le nécessaire de la classe ouvrière de cette localité qui a beaucoup à souffrir des quelques rigoureux mois d'hiver." En 1893, l'établissement, qui n'a subi aucune modification dans la distribution de ses bâtiments, est signalé sous la raison sociale Sucrerie Agricole de La Neuville-Roy et dirigée par Maurerin. En 1924, l'usine reprend son activité sous la direction de M. Ladant. En 1864, la sucrerie fonctionne avec les appareils à vapeur, un lavoir, des presses, des râpes, des filtres, des turbines, des fours destinés à revivifier le noir animal et tous les appareils nécessaires à la fabrication du sucre. En 1956, la sucrerie possède une capacité de traitement journalier de 425 t. de betteraves.

Période(s) principale(s) : 3e quart 19e siècle
Dates : 1850 (daté par source), 1864 (daté par source)
Personne(s) liée(s) à l'histoire de l'oeuvre : Lalande (promoteur)

Description

Eléments descriptifs

Typologies et état de conservation

État de conservation : établissement industriel désaffecté

Statut, intérêt et protection

Statut de la propriété : propriété privée

Références documentaires

Documents d'archive

- AD Oise. Série M ; Mp 2491. **Etablissements insalubres et dangereux**. **La Neuville-Roy.** [19e siècle].

Documents figurés

- **La Neuville-Roy, la sucrerie.** Carte postale, s.d. (Paris, CEDUS).

- **15. La sucrerie de Laneuvilleroy**. Collection M.B. Carte postale, 1905. (Paris, CEDUS).

Illustrations

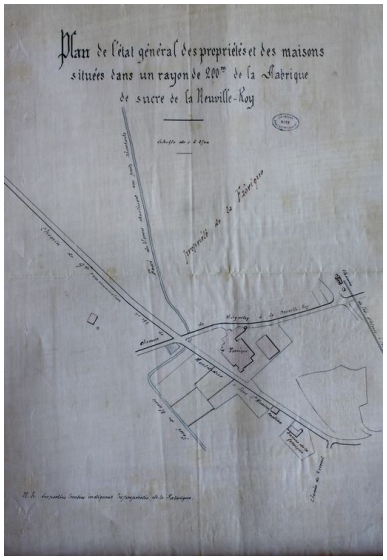

Plan masse de situation de la fabrique de sucre de La Neuville-Roy, 1864 (AD Oise).
Phot. Fournier
Bertrand (reproduction)
IVR22_20096001005NUCA

Plan masse de situation de la fabrique de sucre de La Neuville-Roy, détail, 1864 (AD Oise).
Phot. Fournier
Bertrand (reproduction)
IVR22_20096001006NUCA

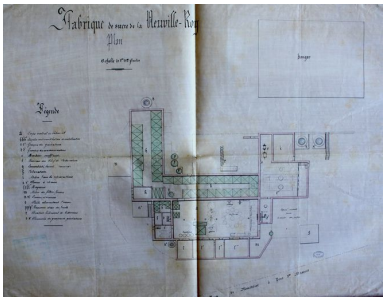

Plan détaillé de la sucrerie, 1864 (AD Oise).
Phot. Fournier
Bertrand (reproduction)
IVR22_20096001007NUCA

Vue d'ensemble de la sucrerie, début 20e siècle (Paris, CEDUS).
Phot. Thierry Lefébure
IVR22_20106000130XA

Vue d'ensemble de la façade longitudinale de la sucrerie,
Phot. Thierry Lefébure
IVR22_20106000132XA

Dossiers liés

Oeuvre(s) contenue(s) :

Auteur(s) du dossier : Bertrand Fournier
Copyright(s) : (c) Région Hauts-de-France - Inventaire général

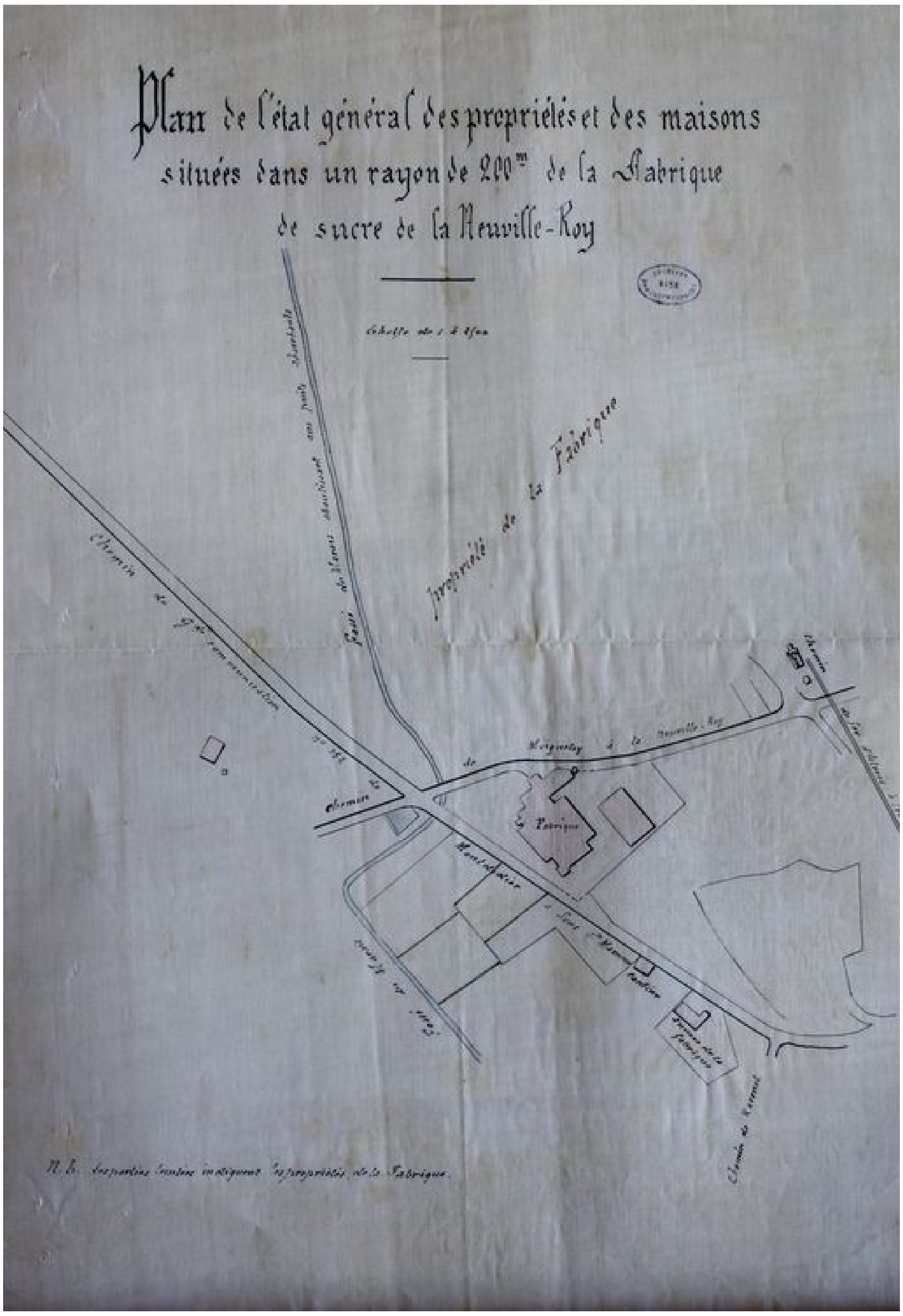

Plan masse de situation de la fabrique de sucre de La Neuville-Roy, 1864 (AD Oise).

IVR22_20096001005NUCA
Auteur de l'illustration : Fournier Bertrand (reproduction)
(c) Région Hauts-de-France - Inventaire général ; (c) Département de l'Oise
reproduction soumise à autorisation du titulaire des droits d'exploitation

Plan masse de situation de la fabrique de sucre de La Neuville-Roy, détail, 1864 (AD Oise).

IVR22_20096001006NUCA
Auteur de l'illustration : Fournier Bertrand (reproduction)
(c) Région Hauts-de-France - Inventaire général ; (c) Département de l'Oise
reproduction soumise à autorisation du titulaire des droits d'exploitation

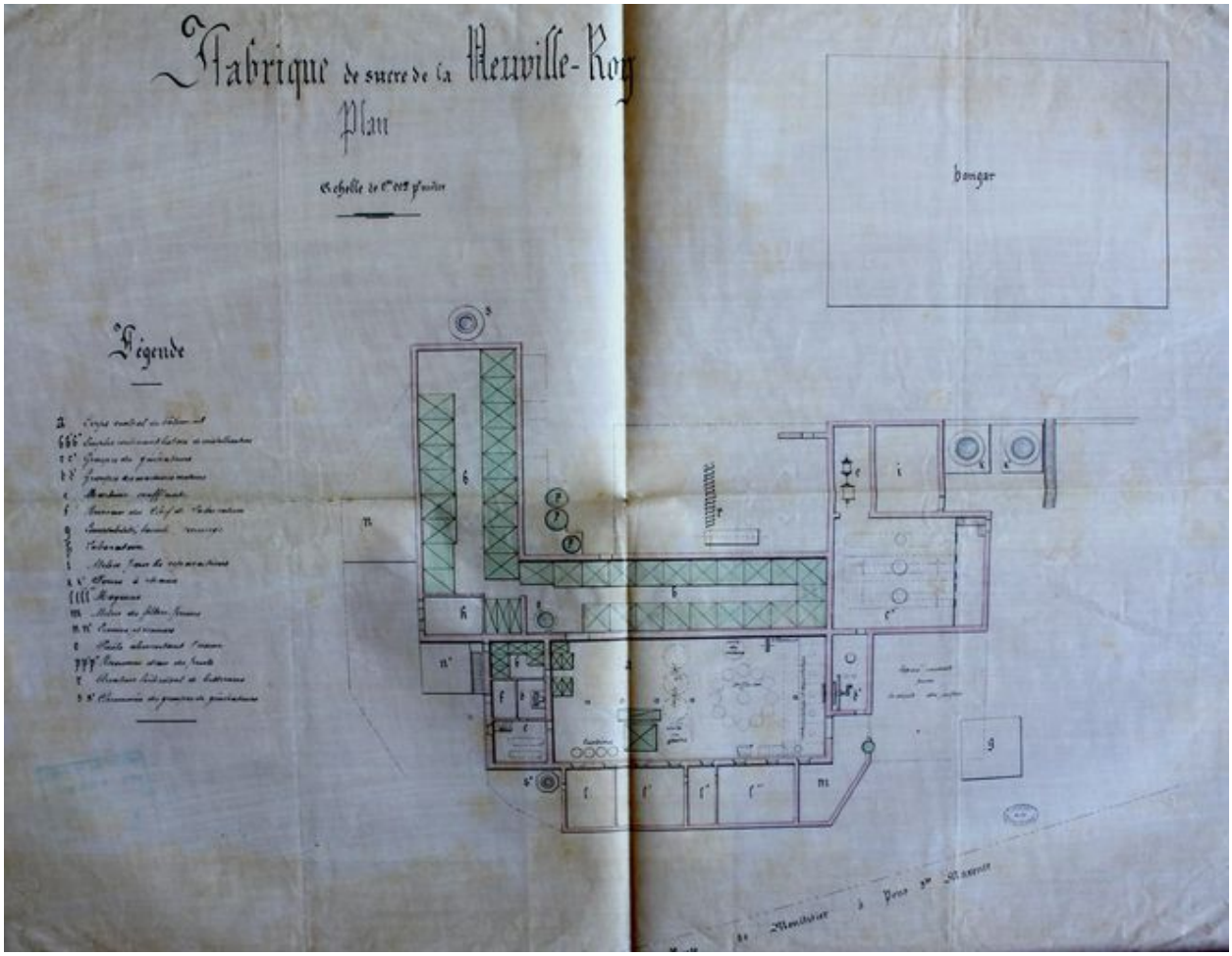

Plan détaillé de la sucrerie, 1864 (AD Oise).

IVR22_20096001007NUCA
Auteur de l'illustration : Fournier Bertrand (reproduction)
(c) Région Hauts-de-France - Inventaire général ; (c) Département de l'Oise
reproduction soumise à autorisation du titulaire des droits d'exploitation

Vue d'ensemble de la sucrerie, début 20e siècle (Paris, CEDUS).

IVR22_20106000130XA
Auteur de l'illustration : Thierry Lefébure
(c) Région Hauts-de-France - Inventaire général ; (c) CEDUS
reproduction soumise à autorisation du titulaire des droits d'exploitation

Vue d'ensemble de la façade longitudinale de la sucrerie,

IVR22_20106000132XA
Auteur de l'illustration : Thierry Lefébure
(c) Région Hauts-de-France - Inventaire général ; (c) CEDUS
reproduction soumise à autorisation du titulaire des droits d'exploitation