Hauts-de-France, Somme
Péronne
77 rue Saint-Fursy, 16 à 22 rue des Chanoines

# Ancien hôtel Tardieu

## Références du dossier

Numéro de dossier : IA80010926
Date de l'enquête initiale : 2017
Date(s) de rédaction : 2022
Cadre de l'étude : enquête thématique régionale La première Reconstruction, patrimoine de la Reconstruction
Degré d'étude : repéré

## Désignation

Dénomination : demeure
Parties constituantes non étudiées : cour, jardin, remise, sellerie, écurie, fabrique de jardin

## Compléments de localisation

Milieu d'implantation : en ville
Références cadastrales :

## Historique

Le terrain (B 981, 982) est acquis par François Fournel, entrepreneur de bâtiments également propriétaire de l'ancienne église des Minimes.
Le cadastre levé vers 1839 montre la présence de deux bâtiments alignés sur rue, l'un de plan irrégulier (rue Saint-Fursy), l'autre de plan allongé (rue des Chanoines), tous deux construits autour de 1830.
La propriété Fournel est occupée par François Fournel et son fils Alphonse Fournel, brasseur, qui fait construire une brasserie (1844) et une maison (1850) sur la partie sud du terrain (B 981).
La demeure de la rue Saint-Fursy est acquise vers 1854 par Jean François Tardieu, propriétaire, qui fait construire une maison en 1873 (B 982). Les dispositions de l'hôtel sont connues par le relevé effectué en 1919 par l'architecte Routrier.
La brasserie est convertie après la mort d'Alphonse Fournel. Le bâtiment devient la propriété de Florent Beauvois, mécanicien originaire de Trith-Saint-Léger (59), installé à Péronne vers 1872. Dans les recensements de population de 1906 et 1911, il se dit serrurier, comme ses deux fils Emile et Charles.
Après la Première Guerre mondiale, la demeure est reconstruite pour Fernand Tardieu, qui y est déjà domicilié en 1911.
L'ancienne brasserie et l'immeuble de rapport (rue des Chanoines) sont restaurés. Un boulet incrusté dans la façade commémore les bombardements du 3 janvier 1871.

Période(s) principale(s) : 2e quart 19e siècle, 3e quart 19e siècle, 2e quart 20e siècle, 3e quart 19e siècle, 2e quart 20e siècle
Dates : 1871 (porte la date)

## Description

L'édifice occupe une vaste parcelle d'angle traversante, sur un terrain en forte pente maintenu par un mur de soutènement en moellons de calcaire et en briques. Une grille surmonte le mur jardin
Il comprend plusieurs bâtiments alignés sur les rues Saint-Fursy et des Chanoines.
L'ancien hôtel (rue Saint-Fursy) est construit en briques sur soubassement de grès et couvert d'ardoises ; le logis, qui compte quatre niveaux (cave, rez-de-chaussée surélevé, étage carré et étage de comble) est prolongé au sud par un bâtiment en briques en rez-de-chaussée.

Le bâtiment rue des Chanoines (n° 16 à 20) est construit en briques et couvert d'ardoises. Il compte un rez-chaussée surélevé sur cave, un étage carré et un étage de comble. La façade sur rue présente une élévation à dix travées. Date portée : le 3 JANVIER / 1871, au-dessus d'un boulet incrusté dans la façade. Cour en fond de parcelle.
Le bâtiment situé à l'angle de la rue des Chanoines (n° 22) est construit en briques et couvert d'ardoises. Il compte un étage de soubassement rachetant la pente, un rez-de-chaussée surélevé et un étage carré. Il présente une élévation sur rue à cinq travées (rue des Chanoines) et deux travées au sud. Présence de nombreuses reprises de maçonnerie.

### Eléments descriptifs

Matériau(x) du gros-oeuvre, mise en oeuvre et revêtement : brique
Matériau(x) de couverture : ardoise
Étage(s) ou vaisseau(x) : sous-sol, rez-de-chaussée surélevé, 1 étage carré, étage de comble

## Statut, intérêt et protection

Statut de la propriété : propriété privée

## Références documentaires

### Documents d'archive

- AD Somme. Série 3P : 3P 620/3. **Péronne. Etat des sections**.
- AD Somme. série 3P ; 3P 620/5. **Péronne. Matrices des propriétés foncières 1837-1914**.
- AD Somme. Série 10R ; 10R 337. **Cléry-sur-Somme. Demande d'indemnisation des dommages de guerre**. Dossier Tardieu.

### Documents figurés

- **Péronne,** plan cadastral napoléonien [en ligne], section B de la ville (AD Somme ; 3 P 2065/4).
- **Propriété de Monsieur Tardieu. 77 rue Saint-Fursy à Péronne. Plans, élévation et coupes**. L. Routrier architecte (AD Somme ; 10R 337).
- **Ancien hôtel Tardieu. Vue des façades sur cour en 1917** (AD Somme ; 10R 337).
- **Ancien hôtel Tardieu. Vue des façades sur rue en 1917** (AD Somme ; 10R 337).

## Illustrations

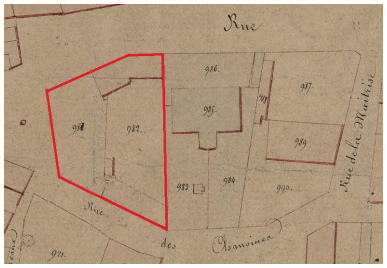

Extrait du cadastre napoléonien, section B, vers 1830 (AD Somme ; 3P 2065/4). Phot. Archives départementales de la Somme IVR32_20178005500NUCA

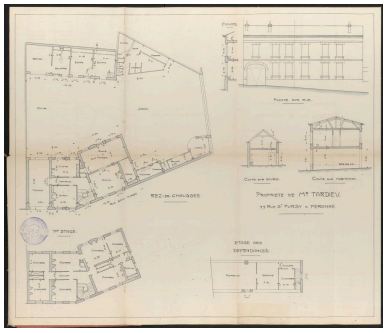

Propriété de Monsieur Tardieu. 77 rue Saint-Fursy à Péronne. Plans, élévation et coupes. L. Routrier architecte (AD Somme ; 10R 337).



Phot. Archives départementales de la Somme
IVR32_20228005051NUCA

Ancien hôtel Tardieu. Vue des façades sur cour en 1917 (AD Somme ; 10R 337).
Phot. Archives départementales de la Somme
IVR32_20228005052NUCA

Ancien hôtel Tardieu. Vue des façades sur rue en 1917 (AD Somme ; 10R 337).
Phot. Archives départementales de la Somme
IVR32_20228005053NUCA

Vue de situation depuis la rue Saint-Fursy, en contrebas.
Phot. Isabelle Barbedor
IVR32_20228005106NUCA

Vue de l'hôtel depuis la rue Saint-Fuscien.
Phot. Isabelle Barbedor
IVR32_20178005257NUCA

Immeuble de rapport, rue des Chanoines, restauré après la Première Guerre mondiale.
Phot. Isabelle Barbedor
IVR32_20178005259NUCA

Boulet enchassé dans la façade et date portée : le 3 janvier 1871.
Phot. Isabelle Barbedor
IVR32_20228005107NUCA

Immeuble de rapport, rue des Chanoines, restauré après la Première Guerre mondiale. Vestiges possibles de la brasserie Fournel.
Phot. Isabelle Barbedor
IVR32_20178005258NUCA

## Dossiers liés

**Oeuvre(s) contenue(s) :**
**Oeuvre(s) en rapport :**
Ancien bourg Saint-Fursy (IA80010922) Hauts-de-France, Somme, Péronne
Enclos funéraire Tardieu (IA80010913) Hauts-de-France, Somme, Péronne, Cimetière communal de Péronne

Auteur(s) du dossier : Isabelle Barbedor
Copyright(s) : (c) Région Hauts-de-France - Inventaire général

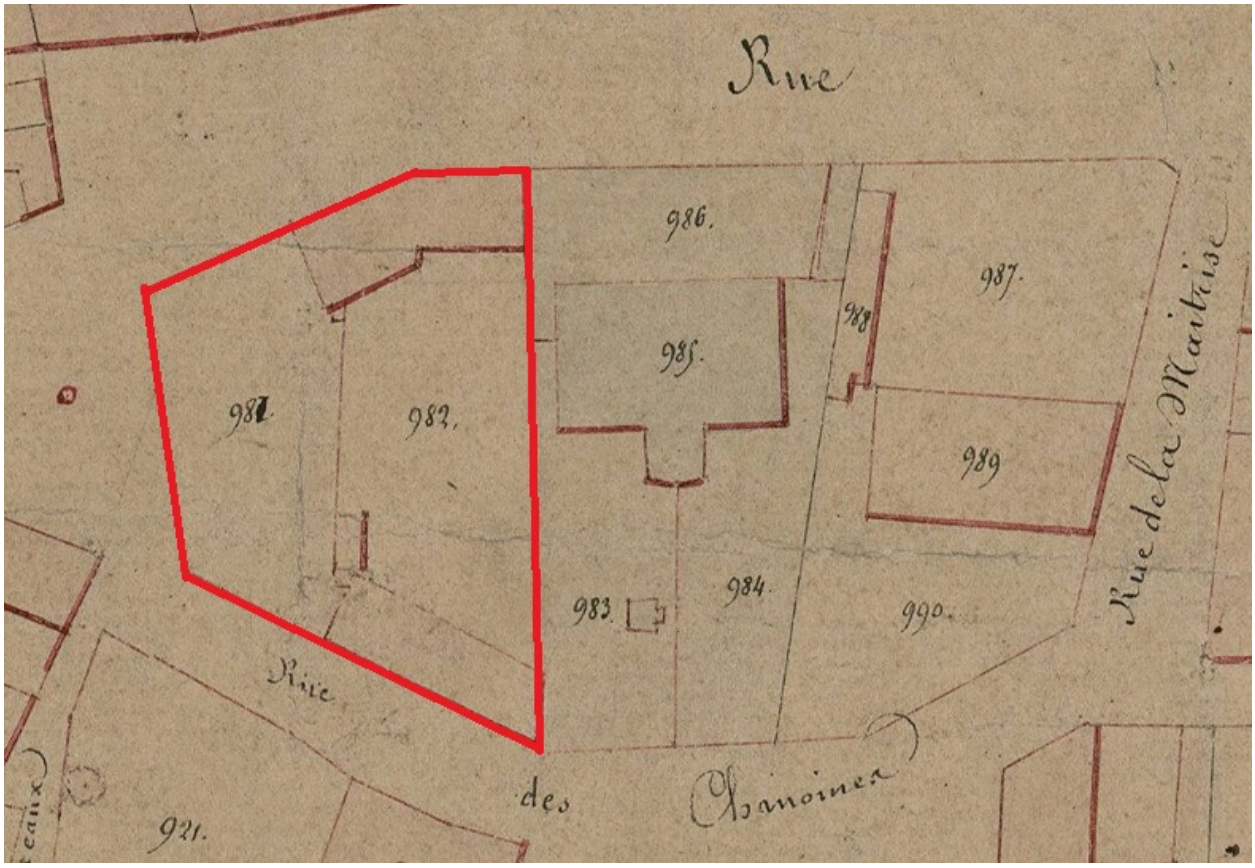


Extrait du cadastre napoléonien, section B, vers 1830 (AD Somme ; 3P 2065/4).

IVR32_20178005500NUCA
Auteur de l'illustration : Archives départementales de la Somme
(c) Région Hauts-de-France - Inventaire général ; (c) Département de la Somme - Archives départementales
reproduction soumise à autorisation du titulaire des droits d'exploitation

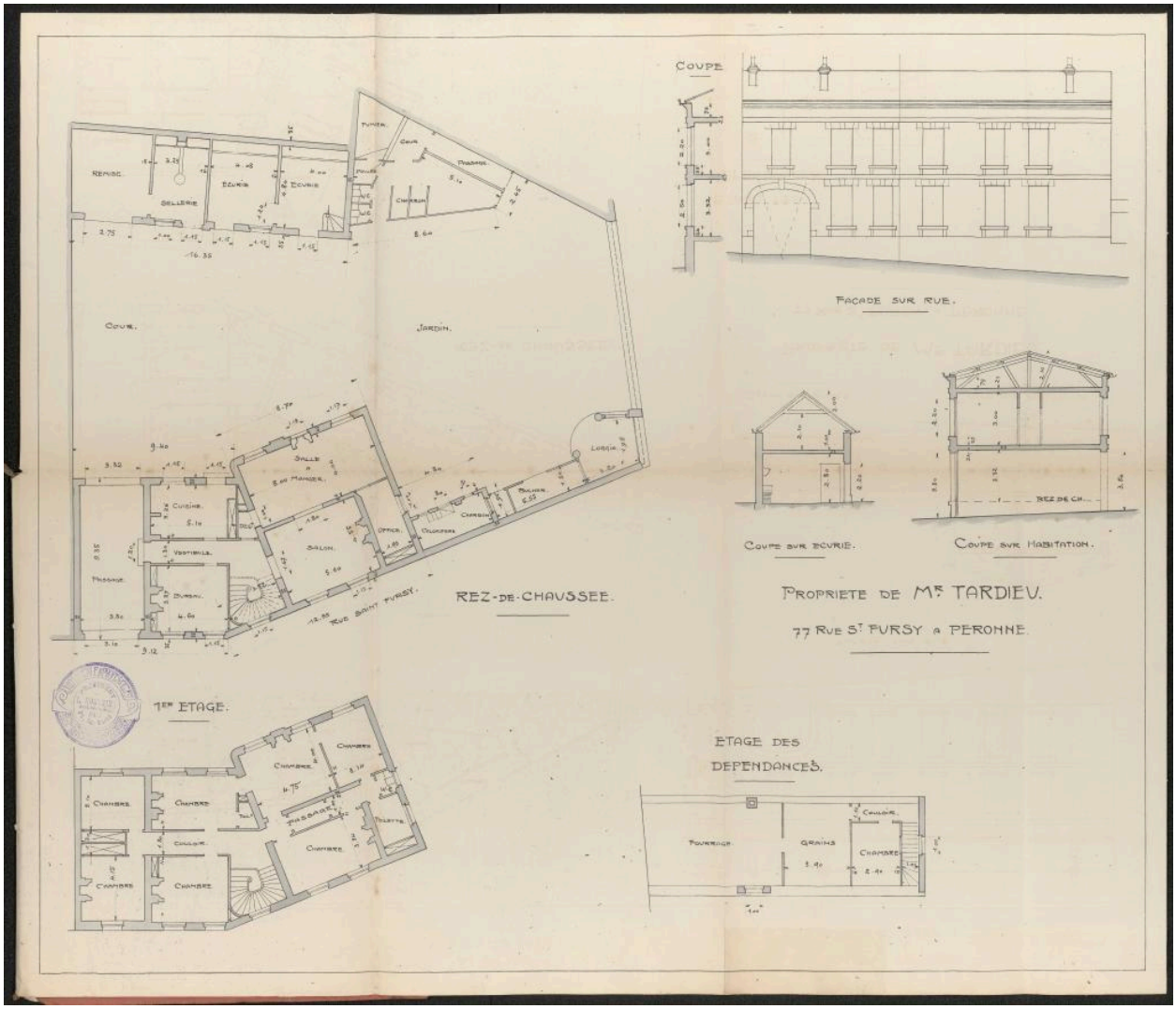


Propriété de Monsieur Tardieu. 77 rue Saint-Fursy à Péronne. Plans, élévation et coupes. L. Routrier architecte (AD Somme ; 10R 337).

IVR32_20228005051NUCA
Auteur de l'illustration : Archives départementales de la Somme
(c) Département de la Somme - Archives départementales
reproduction soumise à autorisation du titulaire des droits d'exploitation



Ancien hôtel Tardieu. Vue des façades sur cour en 1917 (AD Somme ; 10R 337).

IVR32_20228005052NUCA
Auteur de l'illustration : Archives départementales de la Somme
(c) Département de la Somme - Archives départementales
reproduction soumise à autorisation du titulaire des droits d'exploitation

Ancien hôtel Tardieu. Vue des façades sur rue en 1917 (AD Somme ; 10R 337).

IVR32_20228005053NUCA
Auteur de l'illustration : Archives départementales de la Somme
(c) Département de la Somme - Archives départementales
reproduction soumise à autorisation du titulaire des droits d'exploitation

Vue de situation depuis la rue Saint-Fursy, en contrebas.

IVR32_20228005106NUCA
Auteur de l'illustration : Isabelle Barbedor
(c) Région Hauts-de-France - Inventaire général
reproduction soumise à autorisation du titulaire des droits d'exploitation

Vue de l'hôtel depuis la rue Saint-Fuscien.

IVR32_20178005257NUCA
Auteur de l'illustration : Isabelle Barbedor
(c) Région Hauts-de-France - Inventaire général
reproduction soumise à autorisation du titulaire des droits d'exploitation

Immeuble de rapport, rue des Chanoines, restauré après la Première Guerre mondiale.

IVR32_20178005259NUCA
Auteur de l'illustration : Isabelle Barbedor
(c) Région Hauts-de-France - Inventaire général
reproduction soumise à autorisation du titulaire des droits d'exploitation

Boulet enchassé dans la façade et date portée : le 3 janvier 1871.

IVR32_20228005107NUCA
Auteur de l'illustration : Isabelle Barbedor
(c) Région Hauts-de-France - Inventaire général
reproduction soumise à autorisation du titulaire des droits d'exploitation

Immeuble de rapport, rue des Chanoines, restauré après la Première Guerre mondiale. Vestiges possibles de la brasserie Fournel.

IVR32_20178005258NUCA
Auteur de l'illustration : Isabelle Barbedor
(c) Région Hauts-de-France - Inventaire général
reproduction soumise à autorisation du titulaire des droits d'exploitation