

Hauts-de-France, Oise
Appilly
249 rue de l' Eglise

Presbytère d'Appilly

Références du dossier

Numéro de dossier : IA00049304
Date de l'enquête initiale : 1986
Date(s) de rédaction : 2009
Cadre de l'étude : inventaire topographique canton de Noyon
Degré d'étude : étudié

Désignation

Dénomination : presbytère
Parties constituantes non étudiées : cour, jardin

Compléments de localisation

Milieu d'implantation : en village
Références cadastrales : 1982, A5, 623

Historique

Les sources conservées aux archives départementales (série O) signalent l'achat du terrain destiné à la construction d'un presbytère, en 1849 ; la construction semble achevée en 1852. Après la Première Guerre mondiale, les réparations sont effectuées, en 1928 et 1929, sous la direction de l'architecte parisien Michel Baron.

Période(s) principale(s) : 3e quart 19e siècle, 2e quart 20e siècle
Auteur(s) de l'oeuvre : Michel Baron (architecte, attribution par source)

Description

Éléments descriptifs

Matériau(x) du gros-oeuvre, mise en oeuvre et revêtement : calcaire ; brique ; pierre avec brique en remplissage
Matériau(x) de couverture : ardoise
Étage(s) ou vaisseau(x) : 1 étage carré, étage de comble
Élévations extérieures : élévation ordonnancée
Type(s) de couverture : croupe

Statut, intérêt et protection

Statut de la propriété : propriété de la commune

Références documentaires

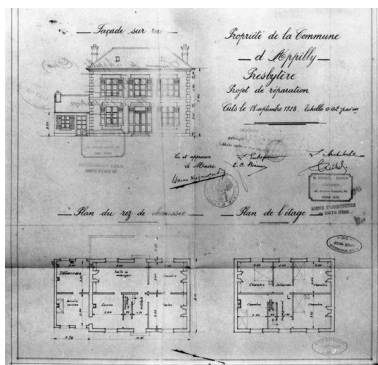
Documents d'archive

- AD Oise. Série O. **Administration communale.**
Appilly.

Illustrations



Plan de situation. Extrait du plan cadastral de 1982, section A5 623.
Repro. Marie-Laure Monnehay-Vulliet, Autr. Michel Hérold
IVR22_2009600008NUCA



Plan et élévation par Baron, 1928 (AD Oise ; série O).
Phot. Jean-Michel Périn
IVR22_19846000352XB



Elévation antérieure.
Phot. Jean-Michel Périn
IVR22_19846000958X

Dossiers liés

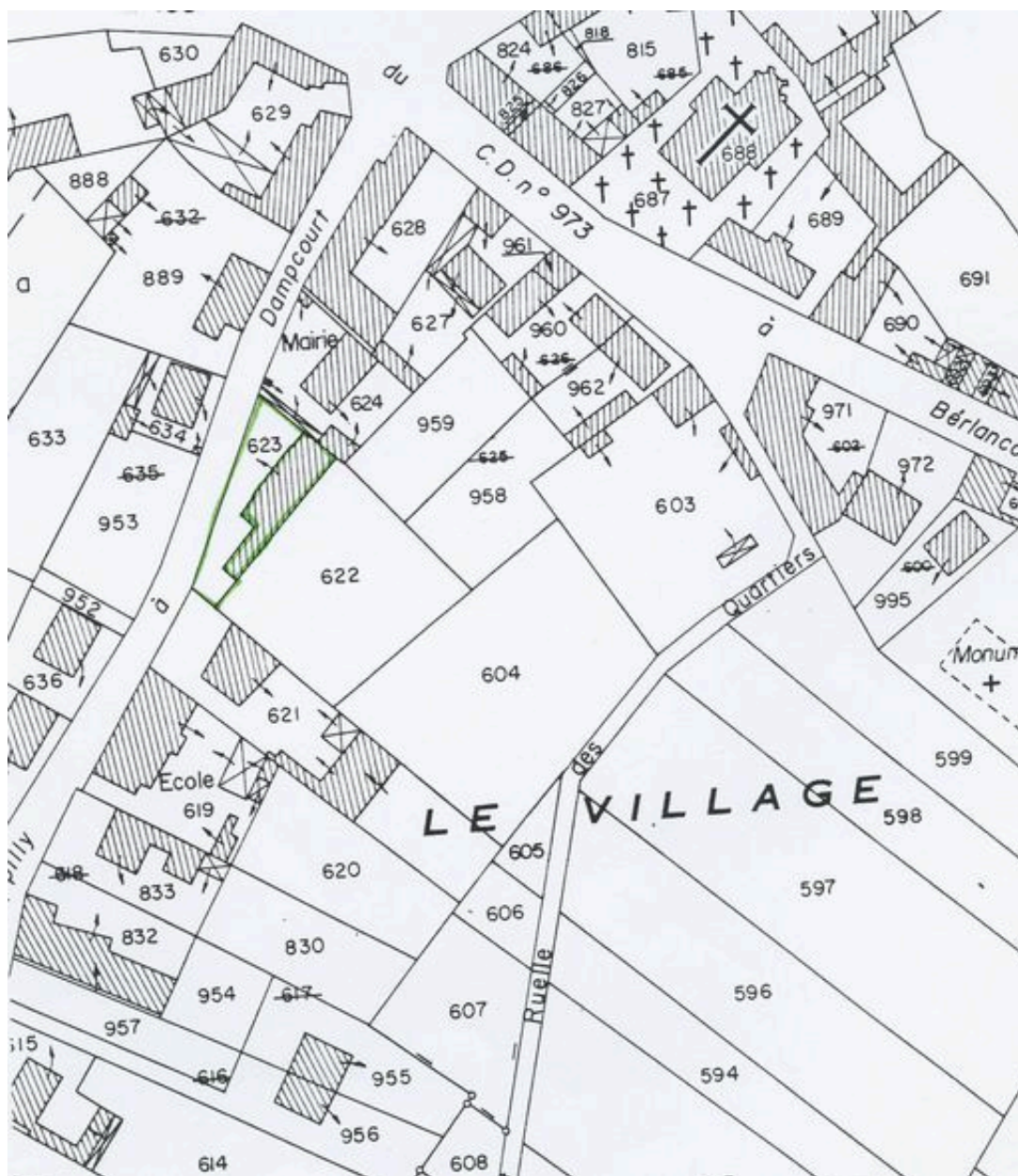
Dossiers de synthèse :

Le canton de Noyon : le territoire de la commune d'Appilly (IA60000318) Hauts-de-France, Oise, Appilly

Oeuvre(s) contenue(s) :

Auteur(s) du dossier : Michel Hérold, Alain Nafilyan, Isabelle Barbedor

Copyright(s) : (c) Région Hauts-de-France - Inventaire général ; (c) AGIR-Pic



Plan de situation. Extrait du plan cadastral de 1982, section A5 623.

IVR22_2009600008NUCA

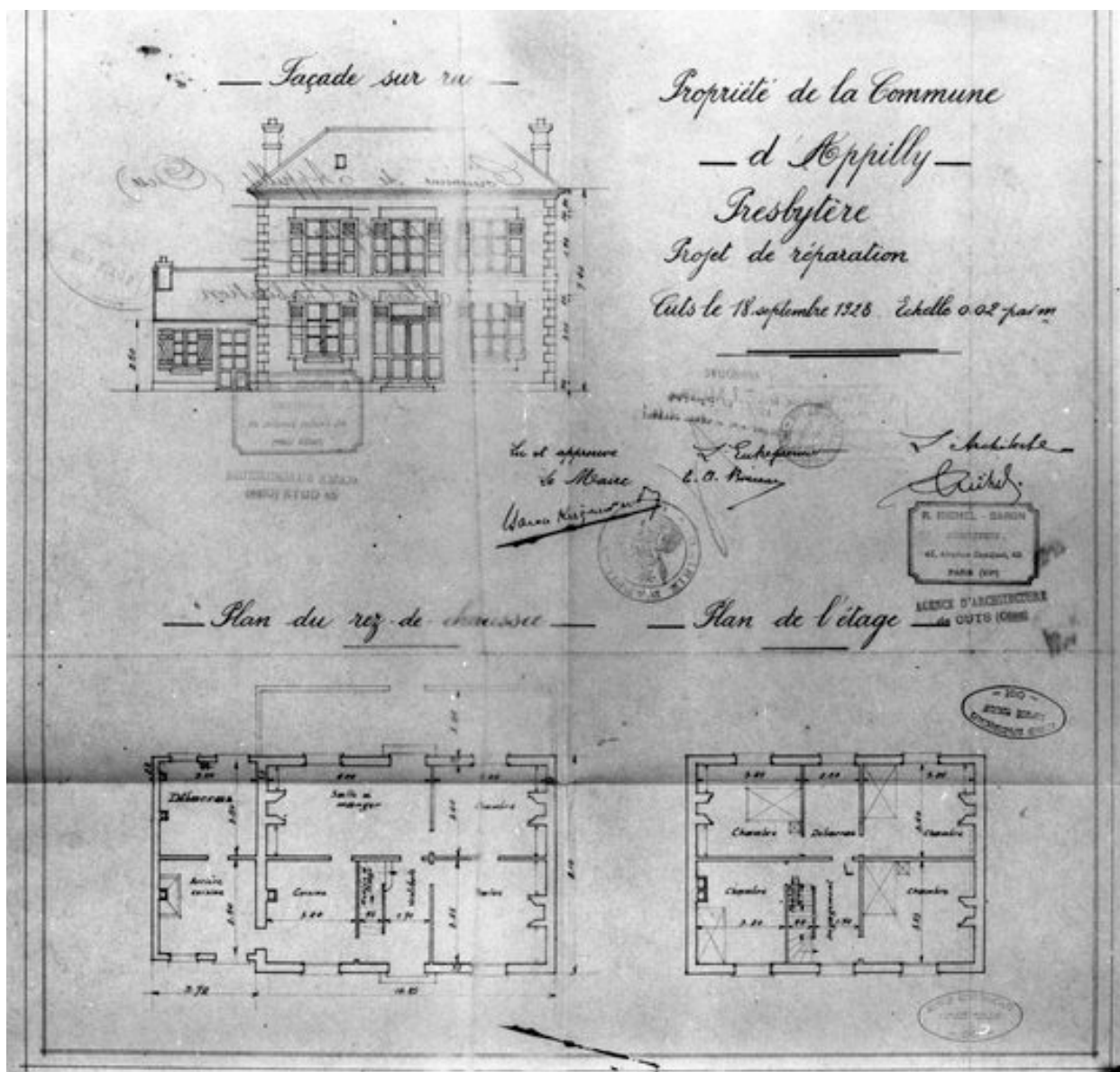
Auteur de l'illustration (reproduction) : Marie-Laure Monnehay-Vulliet

Auteur du document reproduit : Michel Hérold

Technique de relevé : reprise de fond ;

(c) Région Hauts-de-France - Inventaire général

reproduction soumise à autorisation du titulaire des droits d'exploitation



Plan et élévation par Baron, 1928 (AD Oise ; série O).

IVR22_19846000352XB

Auteur de l'illustration : Jean-Michel Périn

(c) Région Hauts-de-France - Inventaire général ; (c) Département de l'Oise - Archives départementales
reproduction soumise à autorisation du titulaire des droits d'exploitation



Elévation antérieure.

IVR22_19846000958X

Auteur de l'illustration : Jean-Michel Périn

(c) Région Hauts-de-France - Inventaire général

reproduction soumise à autorisation du titulaire des droits d'exploitation