

Hauts-de-France, Nord  
Armentières  
80 à 86 rue des Chauffours

## Scierie Debosque-Bonté, puis usine de menuiserie MPV

### Références du dossier

Numéro de dossier : IA00062771  
Date de l'enquête initiale : 1988  
Date(s) de rédaction : 1990, 2023  
Cadre de l'étude : patrimoine industriel Armentières  
Degré d'étude : recensé

### Désignation

Dénomination : scierie, usine de menuiserie  
Appellation : Scierie Debosque-Bonté , usine de menuiserie MPV  
Parties constituantes non étudiées : atelier de fabrication, cour, transformateur, logement de contremaître, forge

### Compléments de localisation

Milieu d'implantation : en ville  
Références cadastrales : 1888, B2, 354 à 368, 720, 721, 823 à 829 ; 1983, BK, 113, 320, 343 ; 2016, BK, 320, 321, 853

### Historique

La société Debosque aurait été fondée en 1865 par Debosque-Bonté. Elle possédait alors de vastes chantiers rue des Chauffours. En 1905, Maurice Debosque formule une demande d'autorisation visant à installer une scierie mécanique, des broyeurs à mortier et un atelier de forge et de serrurerie. L'entreprise occupe alors partiellement trois îlots délimités par la rivière de la Lys et la rue des Chauffours au nord, la rue des Quais et la rue de Metz au sud-est et la rue de l'Abattoir et des Chauffours, au sud-ouest. La machine à vapeur anime ces ateliers grâce à des arbres de transmission passant sous la chaussée.

Une lettre à entête de l'entreprise Maurice Debosque (successeur de Debosque-Bonté), datée de 1909, révèle un champ d'activités bien plus diversifié. La société apparait comme entreprise générale de bâtiments et de voirie réalisant des ouvrages de maçonnerie, de charpente et de menuiserie, mais également des constructions en ciment armé à l'épreuve du feu, dit "système Hennebique" dont la société Debosque est concessionnaire depuis sa création. En 1911, elle fait construire une briqueterie à deux fours annulaires (cf. lien web).

Après la Première Guerre mondiale et ses dévastations, La société Debosque, forte de ses liens avec l'entreprise Hennebique, prend une part prépondérante dans la reconstruction d'Armentières et des villes environnantes (voir la liste des principaux chantiers menés en lien).

Les bâtiments nord, en bordure de la Lys, comprenant des entrepôts et la salle des machines, sont détruits postérieurement à 1935. Après la Seconde Guerre mondiale l'entreprise est dirigée par Albert et Étienne Debosque. La société, qui suspend ses activités à une date inconnue, est juridiquement dissoute en 1984.

En 1988, les établissements Pierreuse-Vanhove (MPV) occupent l'îlot entre la rue de l'Abattoir et la rue des Chauffours. En 2023, les bâtiments existent toujours et sont occupés par des commerces et une école de danse.

Période(s) principale(s) : 1er quart 20e siècle  
Dates : 1905 (daté par source), 1911 (daté par source)

### Description

Tous les bâtiments sont en brique et ont au plus un étage. Ils sont couverts de toits à longs pans à croupes et de tuile flamande en matériau de couverture.

## Éléments descriptifs

Matériau(x) du gros-oeuvre, mise en oeuvre et revêtement : brique

Matériau(x) de couverture : béton en couverture, matériau synthétique en couverture, ciment amiante en couverture

Étage(s) ou vaisseau(x) : 1 étage carré

Élévations extérieures : élévation à travées

Type(s) de couverture : terrasse, toit à deux pans, croupe

## Typologies et état de conservation

État de conservation : établissement industriel désaffecté

## Statut, intérêt et protection

Cette étude menée en 1988 a fait l'objet d'une mise à jour par le service de l'Inventaire en 2023.

Statut de la propriété : propriété privée

## Références documentaires

### Documents d'archive

- AC Armentières. 47S1. **Debosque-Bonté, papier à entête de l'entreprise, 1909.**  
AC Armentières : 47S1

### Documents figurés

- **Armentières, plan cadastral de 1888, section B2** (AD Nord. Série P ; 31/178).  
AD Nord : P31/178
- **Debosque-Bonté. Installation d'une scierie mécanique, de broyeurs à mortier et d'un atelier de forge et de serrurerie, 1905** (AD Nord ; M417552).  
**Debosque-Bonté. Installation d'une scierie mécanique, de broyeurs à mortier et d'un atelier de forge et de serrurerie, 1905** (AD Nord ; M417552).  
AD Nord : M417552

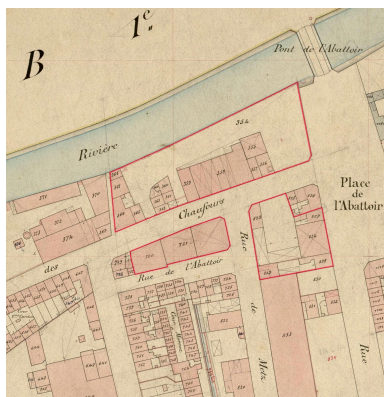
### Bibliographie

- **Entreprises Maurice Debosque : catalogue des références [en ligne]. Lille : imprimerie Cogery, [1950].**  
**Entreprises Maurice Debosque : catalogue des références [en ligne]. Lille : imprimerie Cogery, [1950].**  
Catalogue des références  
AC Armentières : 33S1

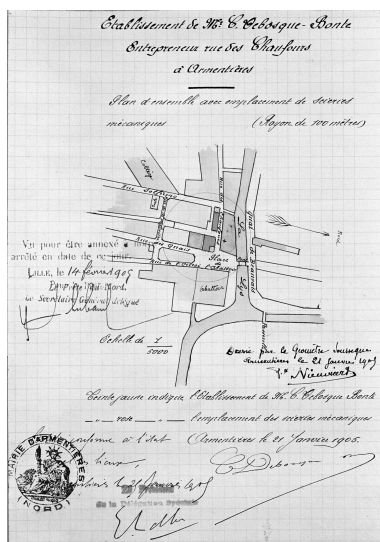
### Liens web

- Papier à entête Debosque-Bonté, 1909. [consulté le 31/07/2023] : <https://archives.ville-armentieres.fr/ark:/30097/a011642498686M1AJoH>
- Entreprise Maurice Debosque. Dossier d'installation classée d'une briqueterie, 1911. [consulté le 31/07/2023] : <https://archives.ville-armentieres.fr/ark:/30097/a011645440811fSjEFZ>
- Entreprises Maurice Debosque : catalogue des références [1950]. [consulté le 31/07/2023] : <https://archives.ville-armentieres.fr/ark:/30097/a011645711988uSuYpu>
- Dossier d'origine numérisé. : <http://www2.culture.gouv.fr/documentation/memoire/HTML/IVR31/IA00062771/INDEX.HTM>

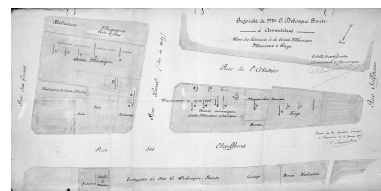
## Illustrations



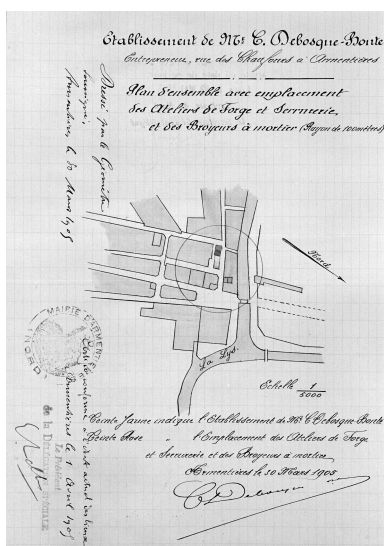
Situation des ateliers (liseré rouge) sur un extrait du plan cadastral d'Armentières de 1888, feuille B2 (AD Nord ; série P ; P31/178)  
Phot. Jean-Marc Ramette  
IVR32\_20235905006NUCA



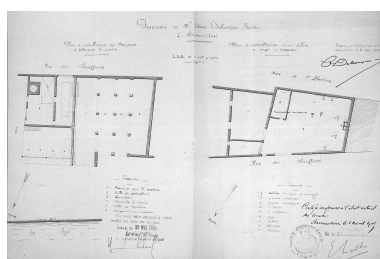
Debosque-Bonté. Installation de la scierie mécanique. Plan de situation, 1905 (AD Nord ; série M ; M417552).  
Phot. Philippe Dapvril  
IVR31\_19875902353X



Debosque-Bonté. Installation de la scierie mécanique. Plan masse, 1905 (AD Nord. Série M ; M417552).  
Phot. Philippe Dapvril  
IVR31\_19875902370X



Debosque-Bonté. Installation de broyeurs à mortier. Plan de situation, 1905 (AD Nord. Série M ; M417552).  
Phot. Philippe Dapvril  
IVR31\_19875902354X



Debosque-Bonté. Installation de broyeurs à mortier. Plan masse, 1905 (AD Nord. Série M ; M417552).  
Phot. Philippe Dapvril  
IVR31\_19875902402X



À droite, logement du contremaître rue des Quais ; à gauche, atelier de fabrication occupé par un supermarché.  
Phot. Philippe Dapvril  
IVR31\_19885900876X



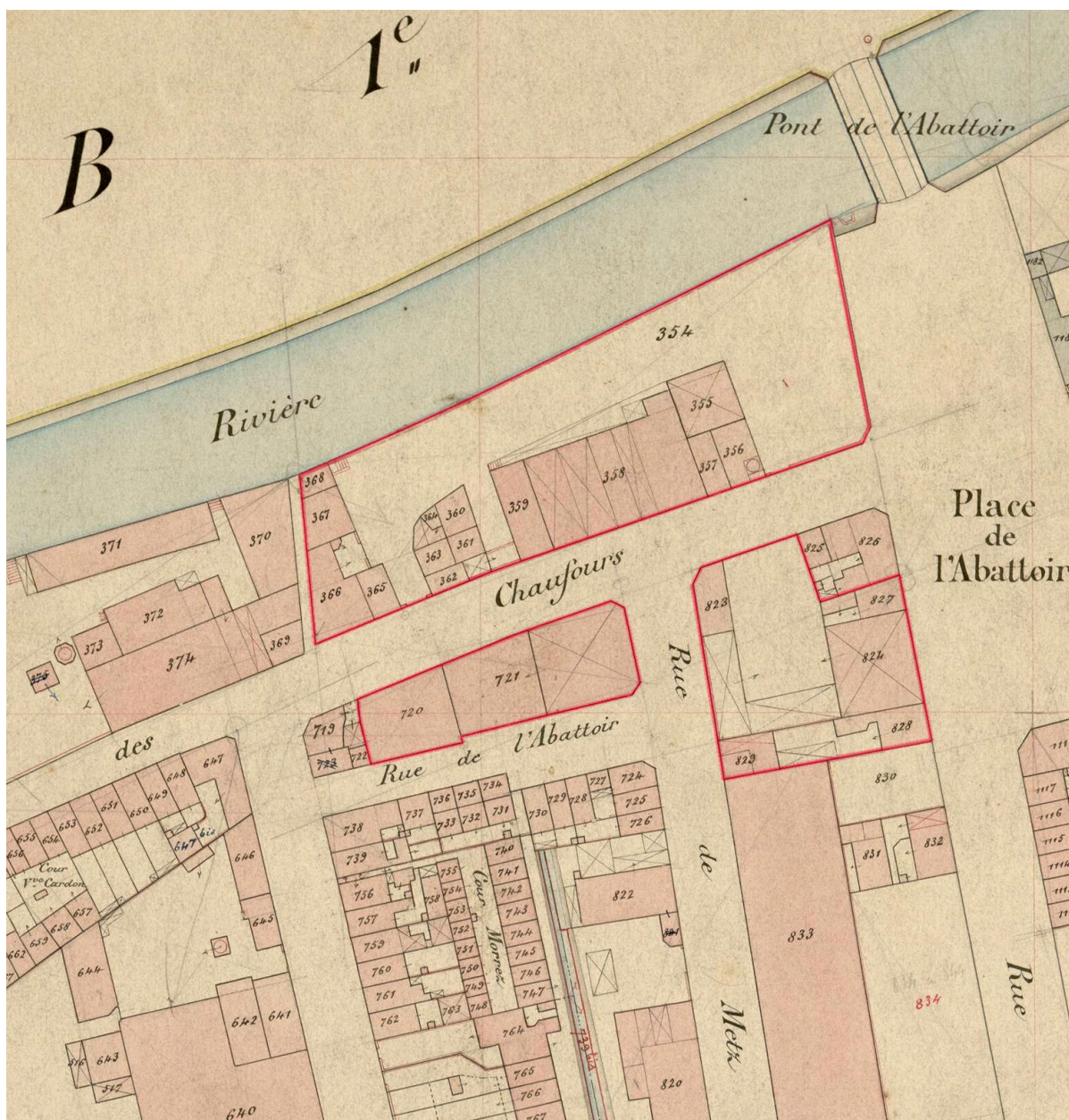
Enfilade rue de l'Abattoir, vue prise vers l'est. Au centre les anciennes forges.  
Phot. Philippe Dapvril  
IVR31\_19885900878X



Vestiges de l'atelier de fabrication  
à l'angle de la rue de Metz  
et de la rue des Chauffours.  
Phot. Philippe Dapvril  
IVR31\_19885900868X

Enfilade rue des Chauffours,  
vue prise vers l'ouest.  
Phot. Philippe Dapvril  
IVR31\_19885900869X

Auteur(s) du dossier : Jean-Marc Ramette  
Copyright(s) : (c) Région Hauts-de-France - Inventaire général



Situation des ateliers (liseré rouge) sur un extrait du plan cadastral d'Armentières de 1888, feuille B2 (AD Nord ; série P ; P31/178)

Référence du document reproduit :

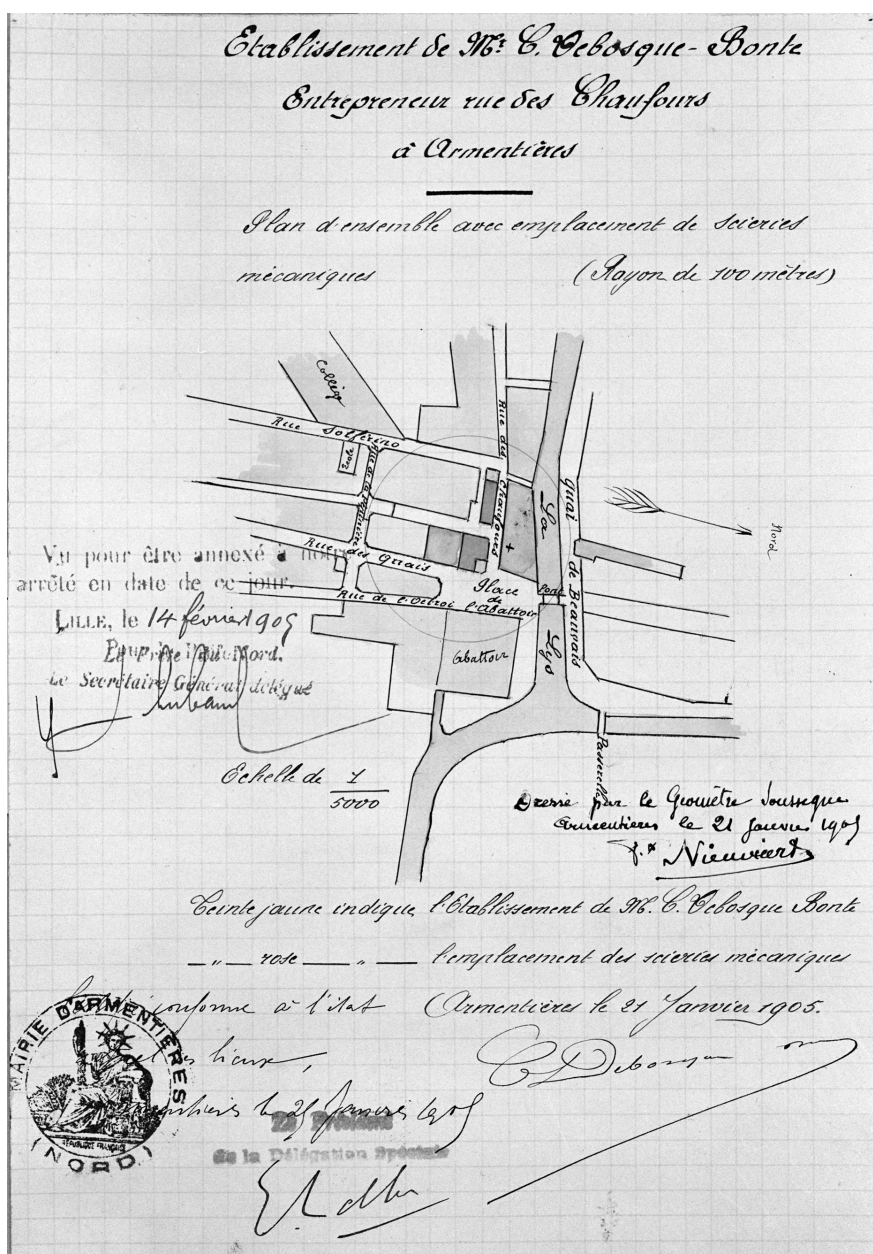
- **Armentières, plan cadastral de 1888, section B2** (AD Nord. Série P ; 31/178).  
AD Nord : P31/178

IVR32\_20235905006NUCA

Auteur de l'illustration : Jean-Marc Ramette

Date de prise de vue : 2023

(c) Département du Nord ; (c) Région Hauts-de-France - Inventaire général  
reproduction soumise à autorisation du titulaire des droits d'exploitation



Debosque-Bonté. Installation de la scierie mécanique. Plan de situation, 1905 (AD Nord ; série M ; M417552).

Référence du document reproduit :

- **Debosque-Bonté. Installation d'une scierie mécanique, de broyeurs à mortier et d'un atelier de forge et de serrurerie, 1905 (AD Nord ; M417552).**  
**Debosque-Bonté. Installation d'une scierie mécanique, de broyeurs à mortier et d'un atelier de forge et de serrurerie, 1905 (AD Nord ; M417552).**  
AD Nord : M417552

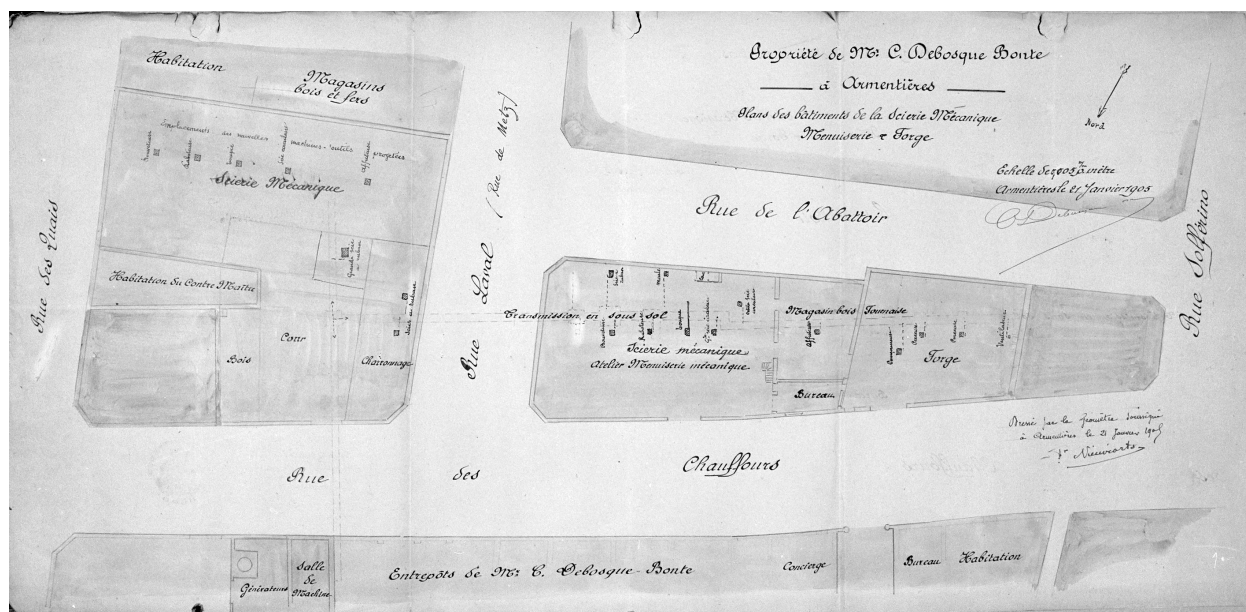
IVR31\_19875902353X

Auteur de l'illustration : Philippe Dapvril

Date de prise de vue : 1987

(c) Région Hauts-de-France - Inventaire général

reproduction soumise à autorisation du titulaire des droits d'exploitation



Debosque-Bonté. Installation de la scierie mécanique. Plan masse, 1905 (AD Nord. Série M ; M417552).

Référence du document reproduit :

- **Debosque-Bonté. Installation d'une scierie mécanique, de broyeurs à mortier et d'un atelier de forge et de serrurerie, 1905 (AD Nord ; M417552).**  
**Debosque-Bonté. Installation d'une scierie mécanique, de broyeurs à mortier et d'un atelier de forge et de serrurerie, 1905 (AD Nord ; M417552).**  
AD Nord : M417552

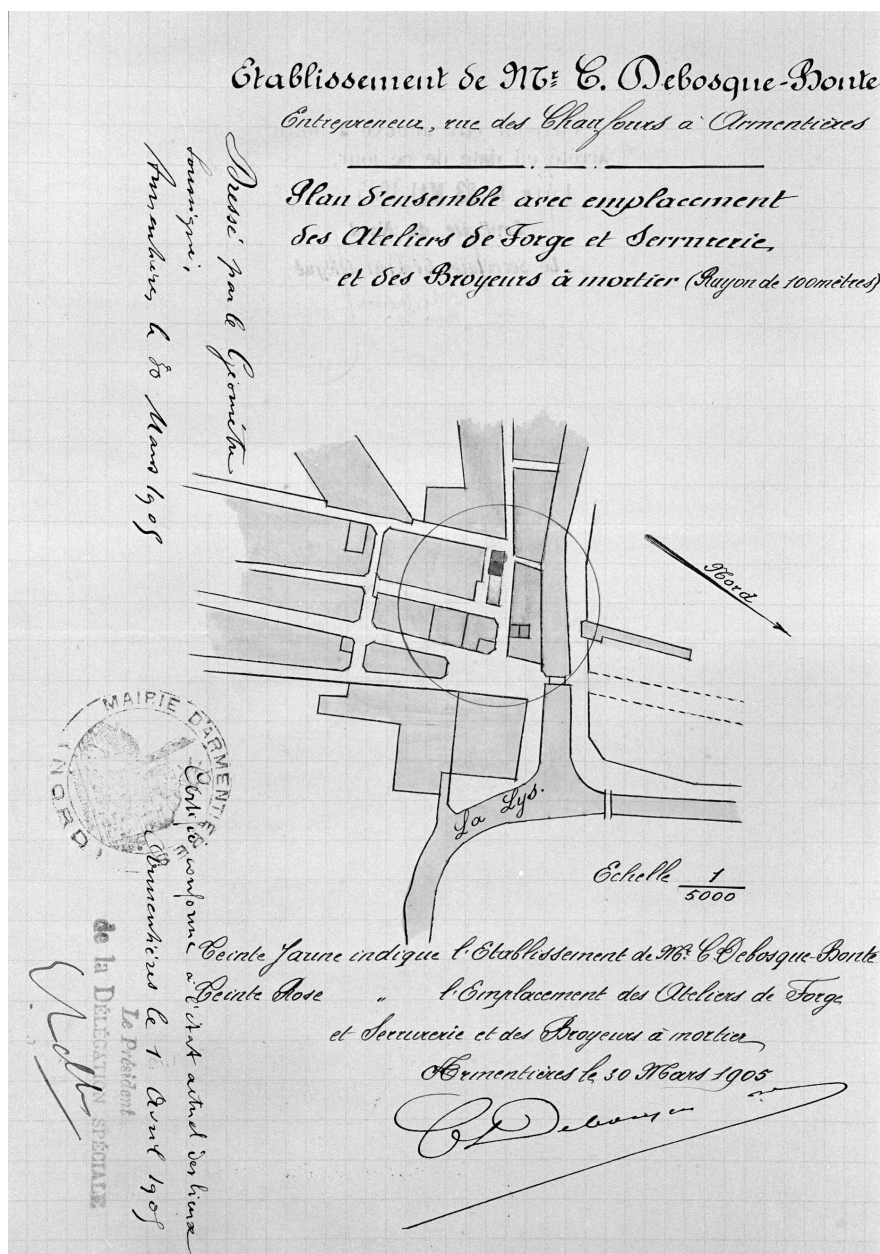
IVR31\_19875902370X

Auteur de l'illustration : Philippe Dapvriil

Date de prise de vue : 1987

(c) Région Hauts-de-France - Inventaire général

reproduction soumise à autorisation du titulaire des droits d'exploitation



Debosque-Bonté. Installation de broyeurs à mortier. Plan de situation, 1905 (AD Nord. Série M ; M417552).

Référence du document reproduit :

- **Debosque-Bonté. Installation d'une scierie mécanique, de broyeurs à mortier et d'un atelier de forge et de serrurerie, 1905 (AD Nord ; M417552).**  
**Debosque-Bonté. Installation d'une scierie mécanique, de broyeurs à mortier et d'un atelier de forge et de serrurerie, 1905 (AD Nord ; M417552).**  
AD Nord : M417552

IVR31\_19875902354X

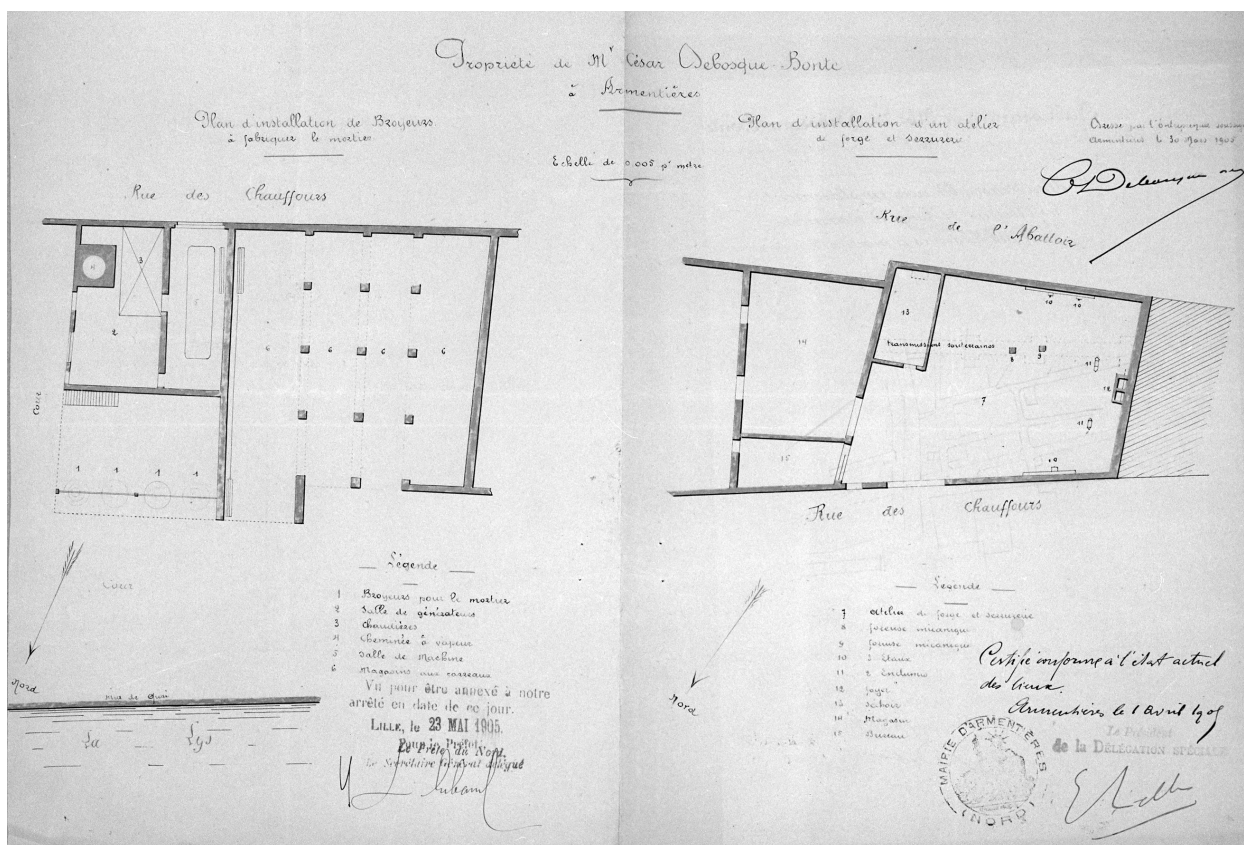
Auteur de l'illustration : Philippe Dapvriil

Date de prise de vue : 1987

(c) Région Hauts-de-France - Inventaire général

reproduction soumise à autorisation du titulaire des droits d'exploitation





Debosque-Bonté. Installation de broyeurs à mortier. Plan masse, 1905 (AD Nord. Série M ; M417552).

Référence du document reproduit :

- **Debosque-Bonté. Installation d'une scierie mécanique, de broyeurs à mortier et d'un atelier de forge et de serrurerie, 1905 (AD Nord ; M417552).**  
**Debosque-Bonté. Installation d'une scierie mécanique, de broyeurs à mortier et d'un atelier de forge et de serrurerie, 1905 (AD Nord ; M417552).**  
AD Nord : M417552

IVR31\_19875902402X

Auteur de l'illustration : Philippe Dapvriil

Date de prise de vue : 1987

(c) Région Hauts-de-France - Inventaire général

reproduction soumise à autorisation du titulaire des droits d'exploitation



À droite, logement du contremaître rue des Quais ; à gauche, atelier de fabrication occupé par un supermarché.

IVR31\_19885900876X

Auteur de l'illustration : Philippe Dapvril

Date de prise de vue : 1988

(c) Région Hauts-de-France - Inventaire général

reproduction soumise à autorisation du titulaire des droits d'exploitation



Vestiges de l'atelier de fabrication à l'angle de la rue de Metz et de la rue des Chauffours.

IVR31\_19885900868X

Auteur de l'illustration : Philippe Dapvril

Date de prise de vue : 1988

(c) Région Hauts-de-France - Inventaire général

reproduction soumise à autorisation du titulaire des droits d'exploitation



Enfilade rue de l'Abattoir, vue prise vers l'est. Au centre les anciennes forges.

IVR31\_19885900878X

Auteur de l'illustration : Philippe Dapvriil

Date de prise de vue : 1988

(c) Région Hauts-de-France - Inventaire général

reproduction soumise à autorisation du titulaire des droits d'exploitation



Enfilade rue des Chauffours, vue prise vers l'ouest.

IVR31\_19885900869X

Auteur de l'illustration : Philippe Dapvriil

Date de prise de vue : 1988

(c) Région Hauts-de-France - Inventaire général  
reproduction soumise à autorisation du titulaire des droits d'exploitation