Hauts-de-France, Somme
Fressenneville
12 à 56 rue Karl-Marx, ancienne rue Guerville

Ancienne cité ouvrière, dite cité Guerville

Références du dossier

Numéro de dossier : IA80010090
Date de l'enquête initiale : 2012
Date(s) de rédaction : 2012
Cadre de l'étude : inventaire topographique Vimeu industriel, patrimoine industriel
Degré d'étude : étudié

Désignation

Dénomination : cité ouvrière
Appellation : cité Guerville
Parties constituantes non étudiées : maison, logement de contremaître, puits

Compléments de localisation

Milieu d'implantation : en ville
Références cadastrales : 2012, AC, 273 à 295

Historique

Les sources conservées aux archives départementales (matrices cadastrales) indiquent que Charles Zéphir Guerville est imposé en 1873 pour la construction de 23 maisons.
Dans le recensement de population de 1881, la cité Guerville compte 25 maisons habitées par des familles de serrurier, soit 135 habitants. En 1906, la plupart des chefs de famille de la cité sont encore patrons serruriers. Deux des maisons abritaient des commerces (café, épicerie, mercerie).
La rue Guerville prend le nom de cité Karl-Marx en 1936.

Période(s) principale(s) : 3e quart 19e siècle

Description

La cité comprend douze maisons à deux unités d'habitations, en rangée, implantés à l'alignement de la voie. Chaque logement dispose d'une petite cour postérieure avec dépendance et d'un jardin en fond de parcelle pour certaines.
Les maisons en rez-de-chaussée sont construites en briques et couvertes d'ardoises. Le conduit de cheminée central permet le chauffage des deux logements. Les logements à porte centrée comprennent deux pièces par niveau.
A chaque extrémité de la cité se trouve une maison à étage carré.

Eléments descriptifs

Matériau(x) du gros-oeuvre, mise en oeuvre et revêtement : brique
Matériau(x) de couverture : ardoise
Étage(s) ou vaisseau(x) : en rez-de-chaussée, 1 étage carré
Type(s) de couverture : toit à longs pans, pignon couvert

Typologies et état de conservation

Typologies : logement individuel ; implantation en rangée ; maison à deux unités d'habitation ; logement de contremaître

Dimensions

Mesures : l : 162 m

Statut, intérêt et protection

Construite en 1870, à l'initiative de Charles Guerville, l'ancienne cité est une des plus anciennes et une des plus importantes du Vimeu industriel. Elle présente également la particularité d'avoir été élevée dans la proximité immédiate de la demeure de l'industriel et non de l'usine elle-même.

Statut de la propriété : propriété privée

Références documentaires

Documents d'archive

- AD Somme. Série P ; 3 P 360/4. **Fressenneville. Matrice des propriétés foncières, 1829-1914.**

- AD Somme. Série M ; 6 M 360. **Fressenneville. Recensement de la population, 1836-1911.**

Bibliographie

- GAILLARD, Jean-Louis. **Fressenneville, une siècle d'histoire**. Fressenneville : [s.n.], 1981.

Illustrations

La cité Guerville en 1990.
Phot. Francis Dubuc
IVR22_19908000015Z

Façade d'un des logements, en 1990.
Phot. Francis Dubuc
IVR22_19908000032Z



Le puits de la cité, en 1990.
Phot. Francis Dubuc
IVR22_19908000030Z

Le puits de la cité,
en 1990, vue de face.
Phot. Francis Dubuc
IVR22_19908000031Z

Vue générale depuis le sud.
Phot. Thierry Lefébure
IVR22_20138000029NUC2A

Vue d'une des maisons à
deux unités d'habitation.
Phot. Romain Grimaud
IVR22_20128005215NUC1A

Vue générale, depuis le nord.
Phot. Romain Grimaud
IVR22_20128015611NUC1A

Vue des façades arrières des ateliers et des logements.
Phot. Romain Grimaud
IVR22_20128015612NUC1A

Dossiers liés

Est partie constituante de : Ancienne usine de serrurerie et fonderie Charles Guerville, puis Ch. Guerville Fils et Riquier Frères, puis Guerville, Riquier et Cie puis usine de serrurerie Bricard (IA00076607) Hauts-de-France, Somme, Fressenneville, 54, 56 rue Roger-Salengro , ancienne rue d'Abbeville

Dossiers de synthèse :

L'habitat ouvrier du Vimeu industriel (IA80010239)

Oeuvre(s) contenue(s) :

Oeuvre(s) en rapport :

Le village de Fressenneville (IA80010011) Hauts-de-France, Somme, Fressenneville

Auteur(s) du dossier : Romain Grimaud, Isabelle Barbedor

Copyright(s) : (c) Région Hauts-de-France - Inventaire général ; (c) Association de Préfiguration du PNR Picardie maritime ; (c) Département de la Somme

La cité Guerville en 1990.

IVR22_19908000015Z
Auteur de l'illustration : Francis Dubuc
(c) Ministère de la culture - Inventaire général ; (c) AGIR-Pic
reproduction soumise à autorisation du titulaire des droits d'exploitation



Façade d'un des logements, en 1990.

IVR22_19908000032Z
Auteur de l'illustration : Francis Dubuc
(c) Ministère de la culture - Inventaire général ; (c) AGIR-Pic
reproduction soumise à autorisation du titulaire des droits d'exploitation



Le puits de la cité, en 1990.

IVR22_19908000030Z
Auteur de l'illustration : Francis Dubuc
(c) Ministère de la culture - Inventaire général ; (c) AGIR-Pic
reproduction soumise à autorisation du titulaire des droits d'exploitation

Le puits de la cité, en 1990, vue de face.

IVR22_19908000031Z
Auteur de l'illustration : Francis Dubuc
(c) Ministère de la culture - Inventaire général ; (c) AGIR-Pic
reproduction soumise à autorisation du titulaire des droits d'exploitation

Vue générale depuis le sud.

IVR22_20138000029NUC2A
Auteur de l'illustration : Thierry Lefébure
(c) Région Hauts-de-France - Inventaire général ; (c) Association de Préfiguration du PNR Picardie maritime ; (c) Département de la Somme
reproduction soumise à autorisation du titulaire des droits d'exploitation

Vue d'une des maisons à deux unités d'habitation.

IVR22_20128005215NUC1A
Auteur de l'illustration : Romain Grimaud
Échelle : 1/1250
(c) Région Hauts-de-France - Inventaire général ; (c) Association de Préfiguration du PNR Picardie maritime ; (c) Département de la Somme
reproduction soumise à autorisation du titulaire des droits d'exploitation

Vue générale, depuis le nord.

IVR22_20128015611NUC1A
Auteur de l'illustration : Romain Grimaud
Échelle : 1/1250
(c) Région Hauts-de-France - Inventaire général ; (c) Association de Préfiguration du PNR Picardie maritime ; (c) Département de la Somme
reproduction soumise à autorisation du titulaire des droits d'exploitation

Vue des façades arrières des ateliers et des logements.

IVR22_20128015612NUC1A
Auteur de l'illustration : Romain Grimaud
Échelle : 1/1250
(c) Région Hauts-de-France - Inventaire général ; (c) Association de Préfiguration du PNR Picardie maritime ; (c) Département de la Somme
reproduction soumise à autorisation du titulaire des droits d'exploitation