Hauts-de-France, Somme
Mers-les-Bains
45 esplanade du Général-Leclerc, ancienne esplanade de la Plage

Maisons jumelées, dites Bon Temps et Sans-Gêne (détruites)

Références du dossier

Numéro de dossier : IA80001326
Date de l'enquête initiale : 2002
Date(s) de rédaction : 2003
Cadre de l'étude : patrimoine de la villégiature la Côte picarde
Degré d'étude : repéré

Désignation

Dénomination : maison
Précision sur la dénomination : maisons jumelées
Appellation : Bon Temps, Sans-Gêne
Parties constituantes non étudiées : cour

Compléments de localisation

Milieu d'implantation : en ville
Références cadastrales : 1982, AE, 604

Historique

Maisons jumelées dites Bon Temps et Sans-Gêne construites entre 1896 et 1899 (imposition du cadastre en 1899) par Ernest Bertrand, architecte à Paris, pour Emile Gamet (source : matrices cadastrales), négociant à Beauvais (Oise). Les plans de l'édifice ont été publiés dans le recueil 'Villas et cottages des bords de la mer' vers 1910. Détruites au cours de la Seconde Guerre mondiale, un immeuble à logements occupe actuellement la parcelle.

Période(s) principale(s) : 4e quart 19e siècle
Auteur(s) de l'oeuvre : Ernest Bertrand (architecte, attribution par source)
Personne(s) liée(s) à l'histoire de l'oeuvre : Emile Gamet (commanditaire, attribution par source)

Description

Eléments descriptifs

Typologies et état de conservation

État de conservation : détruit

Références documentaires

Documents d'archive

- AD Somme. Série P ; 3 P 533/9. **Mers-les-Bains, matrices cadastrales des propriétés bâties** (1882-1911). case 192

Documents figurés

- **3 : Sans-Gêne, 4 : Bon-Temps à Mers-les-Bains**, photographie noir et blanc, d'après Ernest Bertrand architecte. In : *Villas et cottages des bords de la mer. Façades, intérieurs, plans*. Paris : Charles Schmid, [ca 1910], 87 pl.
  pl. 54

- **Villa Sans-Gêne, Bon-Temps à Mers-les Bains, plan du rez-de-chaussée**, d'après Ernest Bertrand architecte. In : *Villas et cottages des bords de la mer. Façades, intérieurs, plans*. Paris : Charles Schmid, [ca 1910], 87 pl.
  pl. 59

- **Villa Sans-Gêne, Bon-Temps à Mers-les Bains, plan du premier étage**, d'après Ernest Bertrand architecte. In : *Villas et cottages des bords de la mer. Façades, intérieurs, plans*. Paris : Charles Schmid, [ca 1910], 87 pl.
  pl. 59

Bibliographie

- JOLY, Robert, PICARD, Dominique. **Secteur sauvegardé de Mers-les-Bains, rapport définitif**. Rapport dactylographié, juin 1988.
  [n.p.]

- **Villas et cottages des bords de la mer. Façades, intérieurs, plans**. Paris : Charles Schmid, [ca 1910], 87 pl.
  pl. 54 et 59

Illustrations

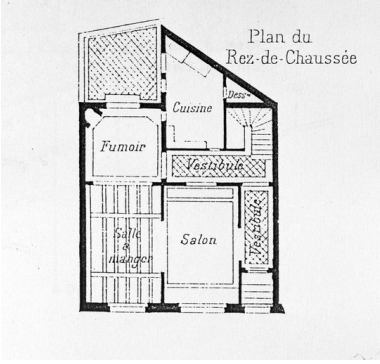

Plan du rez-de-chaussée
de la Villa Bon-Temps.
Phot. Thierry Lefébure
IVR22_20008000257XB

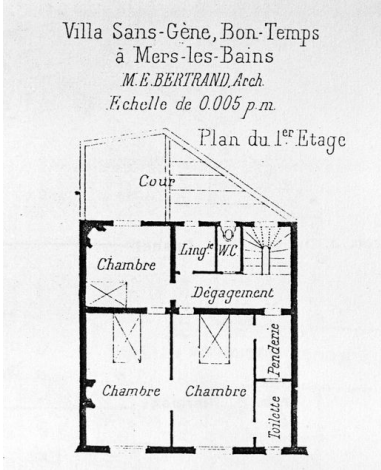

Plan du premier étage
de la Villa Bon-Temps.
Phot. Thierry Lefébure
IVR22_20008000256XB

L'immeuble à logements dit
La Capitainerie construite à
l'emplacement de la maison.
Phot. Elisabeth Justome
IVR22_20058003171NUCA

Dossiers liés

Dossiers de synthèse :
Les maisons et les immeubles de la station balnéaire de Mers-les-Bains (IA80001467) Hauts-de-France, Somme, Mers-les-Bains
Oeuvre(s) contenue(s) :
Oeuvre(s) en rapport :
Lotissement communal 6 à Mers-les-Bains (IA80001305) Hauts-de-France, Somme, Mers-les-Bains

Auteur(s) du dossier : Elisabeth Justome

Copyright(s) : (c) Région Hauts-de-France - Inventaire général ; (c) Département de la Somme ; (c) SMACOPI

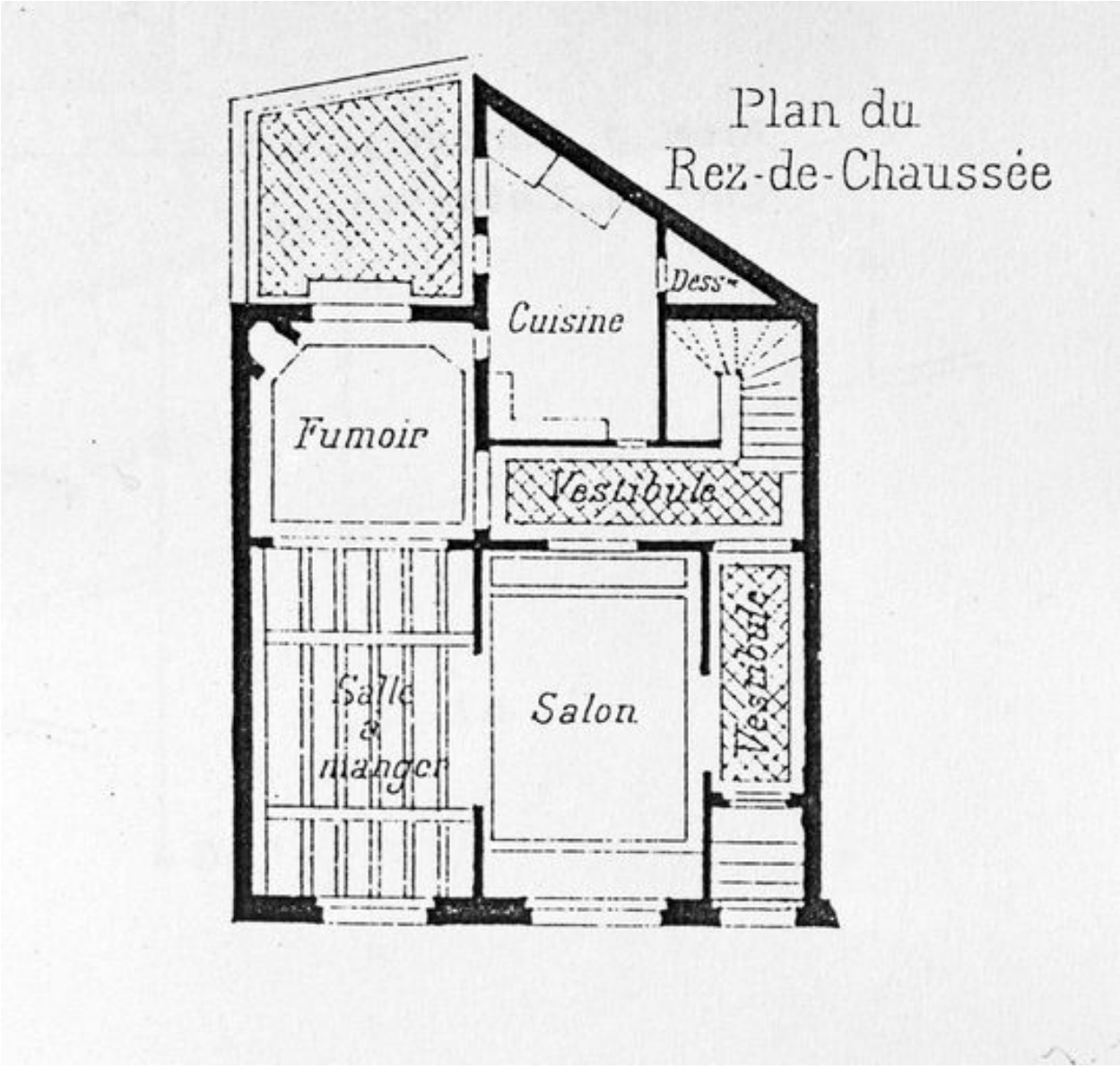

Plan du rez-de-chaussée de la Villa Bon-Temps.

Référence du document reproduit :

- **Villas et cottages des bords de la mer**. Paris : Charles Schmid, [ca 1910], pl. 59.

IVR22_20008000257XB
Auteur de l'illustration : Thierry Lefébure
(c) Région Hauts-de-France - Inventaire général
reproduction soumise à autorisation du titulaire des droits d'exploitation

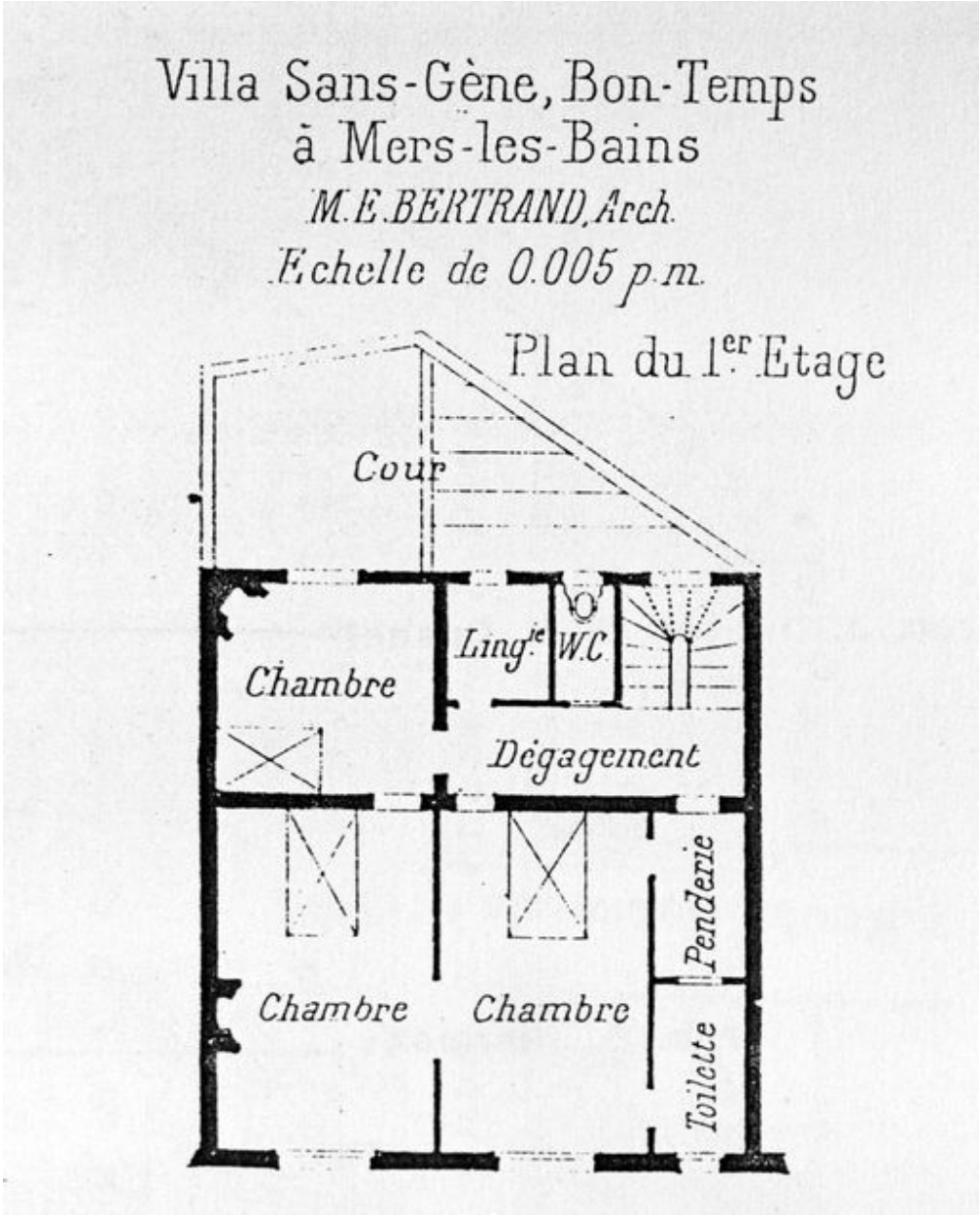

Plan du premier étage de la Villa Bon-Temps.

Référence du document reproduit :

- **Villas et cottages des bords de la mer**. Paris : Charles Schmid, [ca 1910], pl. 59.

IVR22_20008000256XB
Auteur de l'illustration : Thierry Lefébure
(c) Région Hauts-de-France - Inventaire général
reproduction soumise à autorisation du titulaire des droits d'exploitation

L'immeuble à logements dit La Capitainerie construite à l'emplacement de la maison.

IVR22_20058003171NUCA
Auteur de l'illustration : Elisabeth Justome
(c) Région Hauts-de-France - Inventaire général ; (c) Département de la Somme ; (c) SMACOPI
reproduction soumise à autorisation du titulaire des droits d'exploitation