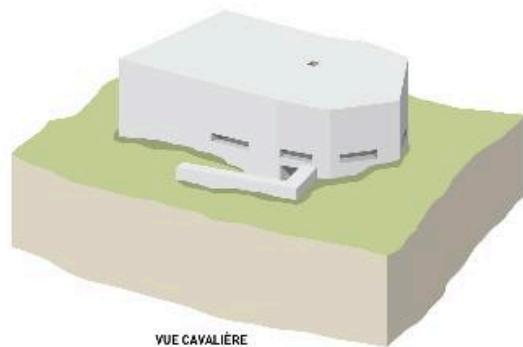
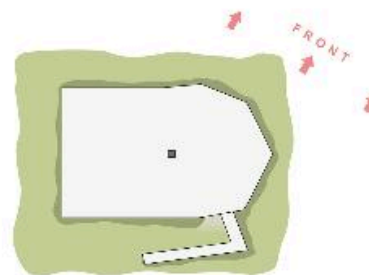


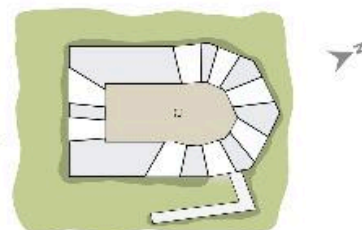
59 ILLIES
Casemate




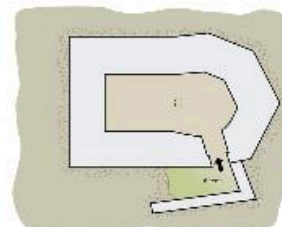
VUE DE DESSUS



PLAN
NIVEAU DES OUVERTURES



PLAN
PARTIE ENTERRÉE



Plans et vue cavalière d'après des relevés de terrain.

IVR31_20155908093NUD

Auteur de l'illustration : Eddy Stein

(c) Région Hauts-de-France - Inventaire général

reproduction soumise à autorisation du titulaire des droits d'exploitation