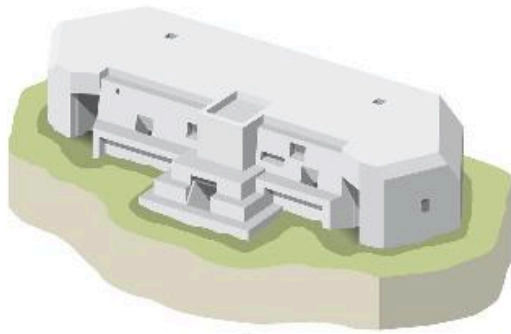
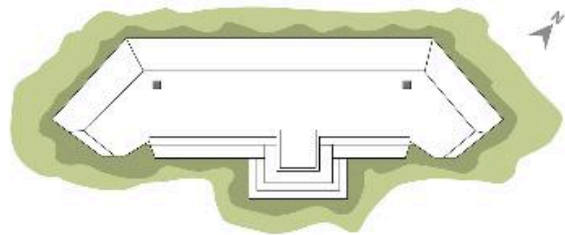


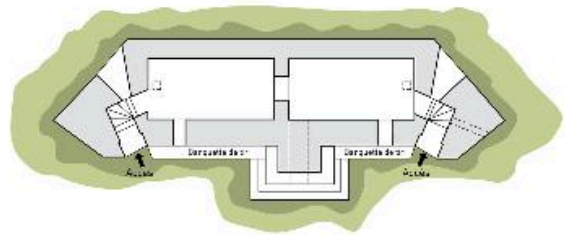
59 FOURNES - EN - WEPES
Casemate à mitrailleuse



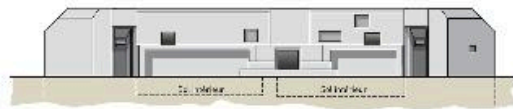
VUE CAVALIÈRE



VUE DE DESSUS



PLAN



ÉLÉVATION SUD



Plans, élévation et vue cavalières d'après des photographies actuelles et des plans réalisés en juin 1921 par l'architecte des Monuments Historiques

IVR32_20165901745NUD

Auteur de l'illustration : Eddy Stein

(c) Région Hauts-de-France - Inventaire général

reproduction soumise à autorisation du titulaire des droits d'exploitation